

РЕАЛИЗАЦИЯ ПРОГРАММЫ КОМПЛЕКСНОГО  
РАЗВИТИЯ ТРАНСПОРТНОЙ ИНФРАСТРУКТУРЫ  
УЛЬЯНОВСКОЙ ГОРОДСКОЙ АГЛОМЕРАЦИИ  
В РАМКАХ НАЦИОНАЛЬНОГО ПРОЕКТА

«БЕЗОПАСНЫЕ И КАЧЕСТВЕННЫЕ  
АВТОМОБИЛЬНЫЕ ДОРОГИ»  
в 2019 - 2024 г.

2019 г.

Общая протяженность дорог городской агломерации составляет **1551,8 км**

**303,4 км** – федеральные

**838,5 км**-региональные

**409,9 км** -местные

**Краткая характеристика Ульяновской области:**

Общая площадь региона составляет 37,3 тысячи км<sup>2</sup>;

Общее количество жителей Ульяновской области составляет 1 252 887 человек;

Плотность населения составляет 33,70 чел./км<sup>2</sup>

**Административно-территориальное устройство состоит из:**

3 [города областного значения](#) (г. Ульяновск, г. Димитровград, г. Новоульяновск)

21 [административный район](#);

Общая протяженность дорог составляет 12 902,9 км в том числе:

протяженность федеральных дорог – 433,4 км,

областных дорог – 4653,5 км, местных дорог – 7 816,0 км.

**Административный центр области г.Ульяновск**

Численность населения города Ульяновск составляет 647 425 чел.

Город официально разделён на 4 внутригородских района:

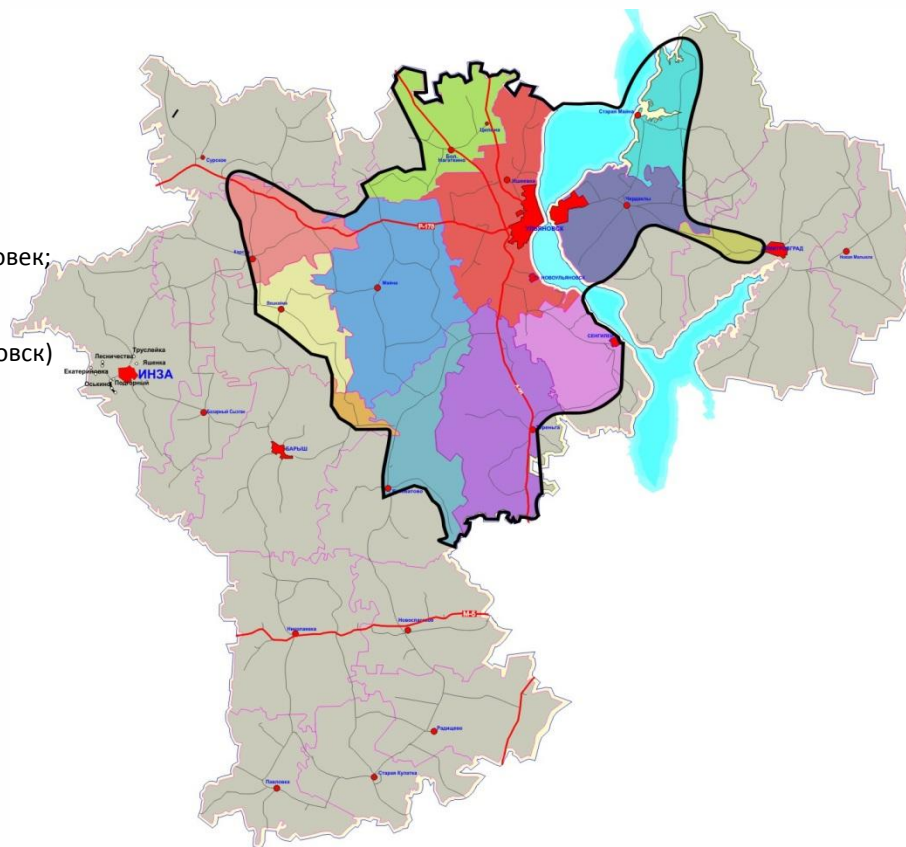
[Железнодорожный](#) (84 997 чел.),

[Заволжский](#) (219 746 чел.),

[Засвияжский](#) (224 274 чел.),

[Ленинский](#) (118 408 чел.)

Общая протяженность улично-дорожной сети составляет 1005 км



В Ульяновскую городскую агломерацию вошла территория **13** муниципальных образований, в том числе: г. Ульяновск, Барышский, Вешкаймский, Карсунский, Кузоватовский, Майнский, Мелекесский, Сенгилеевский, Старомайнский, Тереньгульский, Ульяновский, Чердаклинский и Цильнинский районы.

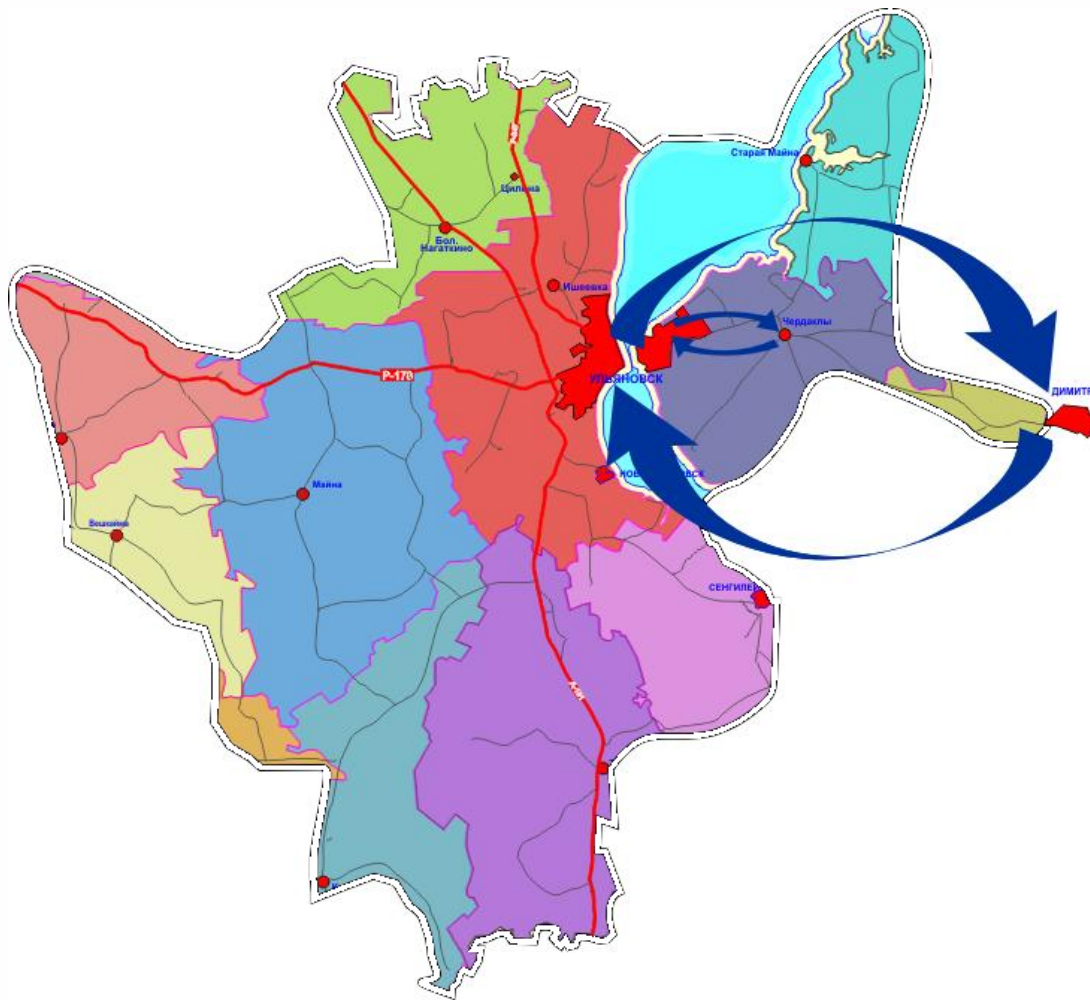




## Маятниковая миграция в пределах Ульяновской агломерации

Для городских агломераций, в том числе и для Ульяновска, характерна маятниковая миграция трудового населения, студентов высших и средних учебных заведений, а так же грузопотоков с прилегающих территорий.

Показательным служит пример маятниковой миграции работников предприятий Заволжской промышленной зоны и портовой особой экономической зоны Чердаклинского района. Более 5 тыс. жителей областного центра ежедневно курсируют между г. Ульяновск и г. Димитровград на промышленные предприятия в Чердаклинском районе, преодолевая расстояние в 90 км.



ПРАВИТЕЛЬСТВО  
УЛЬЯНОВСКОЙ ОБЛАСТИ

Собрания ул., д.1, Ульяновск, 420117, тел/факс: 5842-  
E-mail: mail@ul.gov.ru, http://www.ul.gov.ru  
ОКПО 00022237, ОГРН 1027301175110,  
ИНН 43117 7325001144/732501001

от 01.10.2019 № 43-1-01/200-19

№ \_\_\_\_\_ от \_\_\_\_\_

УТВЕРЖДАЮ  
Губернатор Ульяновской области



С.И. Морозов  
2019 года

**СОСТАВ**  
**проектного комитета по реализации национального проекта**  
**«Безопасные и качественные автомобильные дороги»**  
**на территории Ульяновской области**

Председатель проектного комитета (хуратор по направлению национального проекта):

Тюрин Андрей Сергеевич – Первый заместитель Председателя Правительства Ульяновской области

Заместитель председателя проектного комитета (руководитель по направлению национального проекта):

Вавилин Дмитрий Александрович – Министр промышленности и транспорта Ульяновской области

Ответственный секретарь проектного комитета:

Сухонаров Евгений Николаевич – начальник департамента проектов развития Управления проектного развития и экспертно-аналитической работы (Центр управления реформами) Управления администрации Губернатора Ульяновской области

Члены проектного комитета:

Артемьев Александр Михайлович – директор департамента транспорта Министерств промышленности и транспорта Ульяновской области

Буцкая Екатерина Владимировна – Министр финансов Ульяновской области

Власов Николай Алексеевич – сопредседатель Палаты справедливости и общественного контроля Ульяновской области (по согласованию)

Грачев Дмитрий Николаевич – Председатель комитета Законодательного Собрания Ульяновской области по промышленности, строительству, энергетике, транспорту и дорожному хозяйству (по согласованию)

Гусейнов Гюльага Бакир оглы – заместитель Председателя комитета Законодательного Собрания Ульяновской области по промышленности, строительству, энергетике, транспорту и дорожному хозяйству (по согласованию)

Камеко Владимир Николаевич – заместитель Председателя комитета Законодательного Собрания Ульяновской области по бюджету и экономической политике (по согласованию)

Капин Игорь Александрович – директор УМУП «Теплоком» (по согласованию)

Кулишов Владимир Викторович – врио заместителя начальника управления – начальник территориального отдела госавтотранспортного надзора по Ульяновской области Средне-Волжского межрегионального управления государственного автодорожного надзора Федеральной службы по надзору в сфере транспорта (по согласованию)

Курбатов Сергей Михайлович – директор МУП «УльГЭС» (по согласованию)

Лобунец Олег Игоревич – Председатель региональной ревизионной комиссии ОНФ в Ульяновской области (по согласованию)

Мартынова Наталья Николаевна – заместитель Губернатора Ульяновской области



3

- Митюков Сергей Анатольевич – начальник филиала ФКУ «Волго-Вятскуправтодор» в городе Ульяновске (по согласованию)
- Панченко Сергей Викторович – Министр здравоохранения Ульяновской области
- Панчин Сергей Сергеевич – Председатель Совета муниципальных образований Ульяновской области (по согласованию)
- Пикусев Алексей Анатольевич – заместитель Министра промышленности и транспорта Ульяновской области по проектному управлению
- Полухин Геннадий Иванович – начальник УГИБДД УМВД России по Ульяновской области
- Савельев Сергей Петрович – директор УМУП «Ульяновскводоканал» (по согласованию)
- Семёшкин Михаил Иванович – Министр агропромышленного комплекса и развития сельских территорий Ульяновской области
- Семенова Наталья Владимировна – Министр образования и науки Ульяновской области
- Сидорова Евгения Евгеньевна – Министр искусства и культурной политики Ульяновской области
- Тарасов Сергей Николаевич – директор УМУП «Городская теплосеть» (по согласованию)
- Феткуллов Марат Рифатович – директор филиала «Ульяновский» ПАО «Т Плюс» (по согласованию)
- Холтобин Сергей Михайлович – директор ОГКУ «Департамент автомобильных дорог Ульяновской области»

4

- Чернышев Дан Александрович – главный советник департамента реализации управленческой инициативы Центра управления реформами администрации Губернатора Ульяновской области
- Шмельков Андрей Александрович – Заместитель начальника Главного управления МЧС России по Ульяновской области (по ГПС) (по согласованию)
- Первый заместитель Председателя Правительства Ульяновской области



А.С.Тюрин

Цели и целевые показатели которые планируется достичь к 2024 году в рамках национального проекта.

Показатель	Тип показателя	Базовое значение (2017 год)	Период, год						2023	2024
			2018	2019	2020	2021	2022			
Доля протяженности автомобильных дорог Ульяновской области регионального и межмуниципального значения, соответствующих нормативным требованиям к их транспортно-эксплуатационному состоянию, %	основной	43,0	44,0	45,0	46	47	48	49	50	
Доля протяженности дорожной сети Ульяновской городской агломерации, соответствующая нормативным требованиям к их транспортно-эксплуатационному состоянию, %	основной	57,5	67,7	68,4	71,7	75,0	78,3	81,6	85,0	
Снижение количества мест концентрации дорожно-транспортных происшествий (аварийно-опасных участков) на дорожной сети, в/%	основной	100	100	100	90	80	70	60	50	
Доля а/д федерального, регионального и межмуниципального значения, работающих в режиме перегрузки, %	Показатель второго уровня	0,26	0,26	0,26	0,26	0,26	0,26	0,26	0,0	



Цели и целевые показатели которые планируется достичь к 2024 году в рамках национального проекта.

	2012 год		2013 год		2014 год		2015 год		2016 год		2017 год		2018 год		2019 год		2020 год		2021 год		2022 год		2023 год		2024 год	
	ДТП	Погибло	ДТП	Погибло	ДТП	Погибло	ДТП	Погибло	ДТП	Погибло	ДТП	Погибло	ДТП	Погибло	ДТП	Погибло	ДТП	Погибло	ДТП	Погибло	ДТП	Погибло	ДТП	Погибло	ДТП	Погибло
	2199	212	2027	242	1027	223	1670	196	1468	158	1461	176	1324	150	-	-	-	-	-	-	-	-	-	-	-	-
Кол-во погибших на 100 тыс. населения	16,6		19,1		17,7		15,6		12,6		14,1		12,8		11,7		10,9		9,8		8,4		6,4		4	

**Комплексы фото-видеофиксации нарушений ПДД на сети улиц и автодорог**

	2017 год	2018 год	2019 год	2020 год	2021 год	2022 год	2023 год	2024 год
Количество комплексов фотовидеофиксации нарушений ПДД (шт.)	91	189	200	205	210	215	220	225

**Устройство автоматизированных систем весового контроля на региональной сети автодорог**

	2017 год	2018 год	2019 год	2020 год	2021 год	2022 год	2023 год	2024 год
Элементы обустройства автодорог автоматизированными системами весового контроля (шт.).	-	-	-	3	6	9	12	15

# Бюджет программы

Наименование результата и источники финансирования	Объем финансового обеспечения по годам реализации (млн. рублей)						Всего (млн. рублей)
	2019	2020	2021	2022	2023	2024	
Национальный проект "Безопасные и качественные автомобильные дороги", всего	2 414,0	2 671,8	3 044,8	3 180,8	3 068,0	2 910,5	21 410,1
федеральный бюджет	1 047,3	680,0	680,0	680,0	680,0	680,0	8 567,5
областной бюджет	1 166,7	1 791,8	2 164,8	2 300,8	2 188,0	2 030,5	11 642,6
местный бюджет	200,0	200,0	200,0	200,0	200,0	200,0	1 200,0
внебюджетные источники	0,0	0,0	0,0	0,0	0,0	0,0	0,0
Федеральный проект "Дорожная сеть", всего	1 727,3	1 985,1	2 358,1	2 494,1	2 381,3	2 223,8	13 169,7
Федеральный бюджет	1 047,3	680,0	680,0	680,0	680,0	680,0	4 447,3
БКД 1.0	680,0	680,0	680,0	680,0	680,0	680,0	4 080,0
БКД 2.0	367,3						367,3
консолидированные бюджеты	680,0	1 305,1	1 678,1	1 814,1	1 701,3	1 543,8	8 722,4
БКД 1.0, всего	680,0	819,9	732,0	1 035,1	891,1	790,0	4 948,1
областной бюджет	480,0	619,9	532,0	835,1	691,1	590,0	3 748,1
местный бюджет	200,0	200,0	200,0	200,0	200,0	200,0	1 200,0
внебюджетные источники							
БКД 2.0 - областной бюджет		485,2	946,1	779,0	810,1	753,7	3 774,2
Федеральный проект "Общесистемные меры развития дорожного хозяйства", всего	686,7	686,7	686,7	686,7	686,7	686,7	4 120,2
федеральный бюджет							0,0
областной бюджет	686,7	686,7	686,7	686,7	686,7	686,7	4 120,2
местный бюджет							0,0
внебюджетные источники							0,0





Финансирование проекта в 2019 году

2414,0 млн.рублей

Федеральный бюджет

Консолидированный бюджет

1047,3 млн.рублей 1366,7 млн.рублей

В 2019 г. в рамках национального проекта «БКАД» будет отремонтировано

**110,1 км** на **47** участках автомобильных дорог, в том числе:

БКД 1.0 - 34 участка

(22 участка областных дорог, 12 участков улично-дорожной сети г. Ульяновска)

БКД 2.0 – 13 участков



## Перечень объектов БКД 1.0

№ п/п	Наименование объекта	Адрес объекта	Протяжен. объекта, км	Стоимость работ, млн. рублей
1	Мостовой переход через р.Волга	км 8+400 - 10+730 (справа)	2,3	14,53
2	Чердаклы - Енганаево, Чердаклинский район	км 4+270 - 5+500	1,2	17,82
3	Чердаклы - Старая Майна - Матвеевка (у с. Дмитриево Помряськино, с. Прибрежное, от р.п.Старая Майна до с. Красная Река), Старомайнский район	км 11+694 - 13+015 км 19+243 - 20+013 км 35+240 - 39+240	6,1	71,64
4	Подъезд к г.Новоульяновск	км 3+000 - км 3+315 км 6+165 - км 8+000	2,15	35,28
5	Большие Ключищи - Сенгилей, от п.Ломы до поворота на п.Силикатный, Сенгилеевский район	км 8+830 - 12+830	4,0	48,00
6	Ишеевка - Ундоры (от с.Н.Беденьга до с.Вышки), Ульяновский район	км 15+935 - 18+107	2,2	27,01
7	Ишеевка - Ундоры - граница области, от с.Ундоры до границы области, Ульяновский район	км 29+896 - 31+850 км 33+950 - 36+000	4,0	49,55
8	Мирный - Учхоз УСХА (в районе с. Октябрьский), Чердаклинский район	км 3+600 - 4+500	0,9	10,80
9	Солдатская Ташла - Кузоватово (от с.Спешневка до с.Порецкое), Кузоватовский район	км 29+310 - 34+140	4,8	59,30
10	Солдатская Ташла - Кузоватово (от с.Бестужевка до с.Коромысловка), Кузоватовский район	км 50+340 – 54+500 км 56+480 - 57+780	5,5	68,55
11	Цильна- Большое Нагаткино - Тагай (выезд на а/д "Саранск-Ульяновск"), Майнский район	км 67+200 - 69+280	2,1	36,00
12	Тагай - Майна (у с. Абрамовка, подъезд к р.п.Майна), Майнский район	км 77+350 - 82+120 км 91+470 - 94+000	7,3	89,22
13	Урено-Карлинское - Чуфарово (в районе с.Суцевка), Маинский район	км 17+323 - 19+823	2,5	30,00
14	Вешкайма - Старотимошкино (от с.Красный Бор до с.Стемасс), Вешкаймский район	км 61+000 - 67+400	6,4	76,40
15	Карсун - Вешкайма (от с.Таволжанка до гр. Вешкаймского р-на), Карсунский район	км 27+760 - 30+760	3,0	33,60
16	Силикатный Кучуры (завершение реконструкции), Сенгилеевский район	км 0+000 - 3+000	3,0	77,76
<b>Всего в рамках БКД 1.0</b>			<b>57,45</b>	<b>745,5</b>





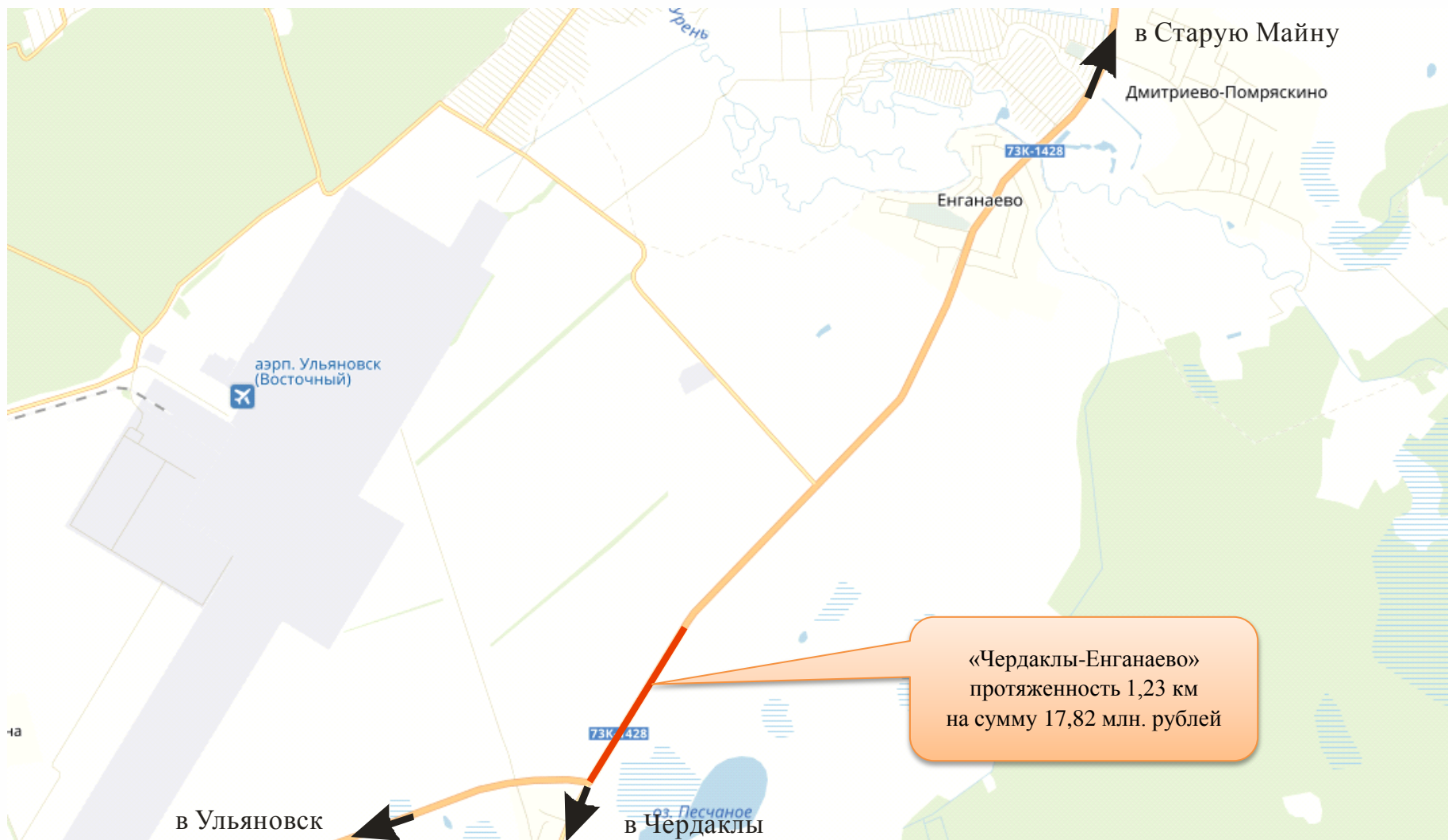
Мост «Президентский»  
протяженность 2,33 км, справа  
на сумму 14,53 млн. рублей



Мостовой переход через р. Волга

ДО





Чердаклы-Енганаево

ДО





в Старую Майну

«Чердаклы-Старая Майна»  
участок км.11+694-13+015  
протяженность 1,32 км  
на сумму 14,4 млн. рублей

в Чердаклы

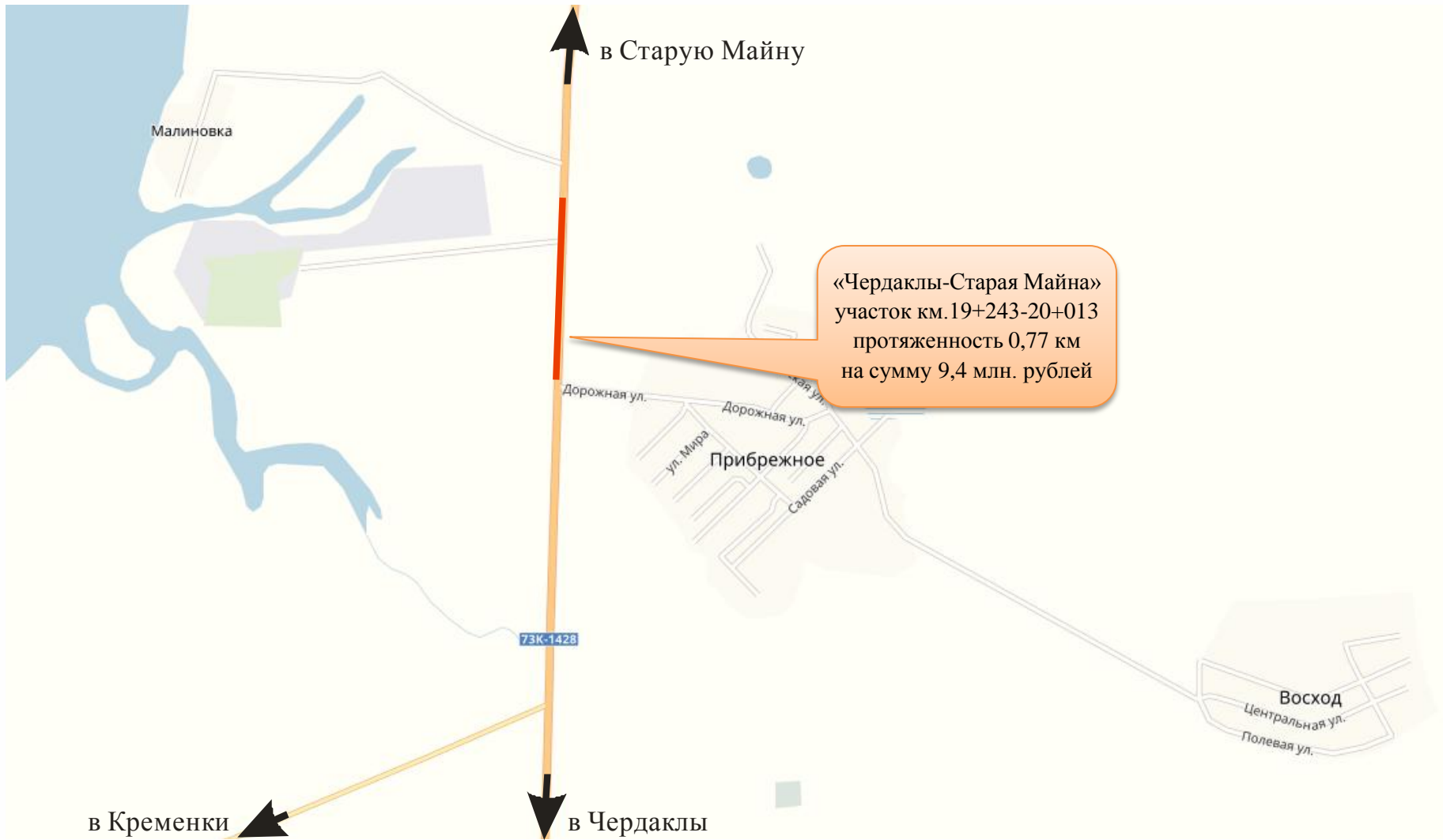




Чердаклы-Старая Майна-Матвеевка (у с. Дмитриево-Помряскино)

ДО





Чердаклы-Старая Майна-Матвеевка ( у с. Прибрежное)

ДО



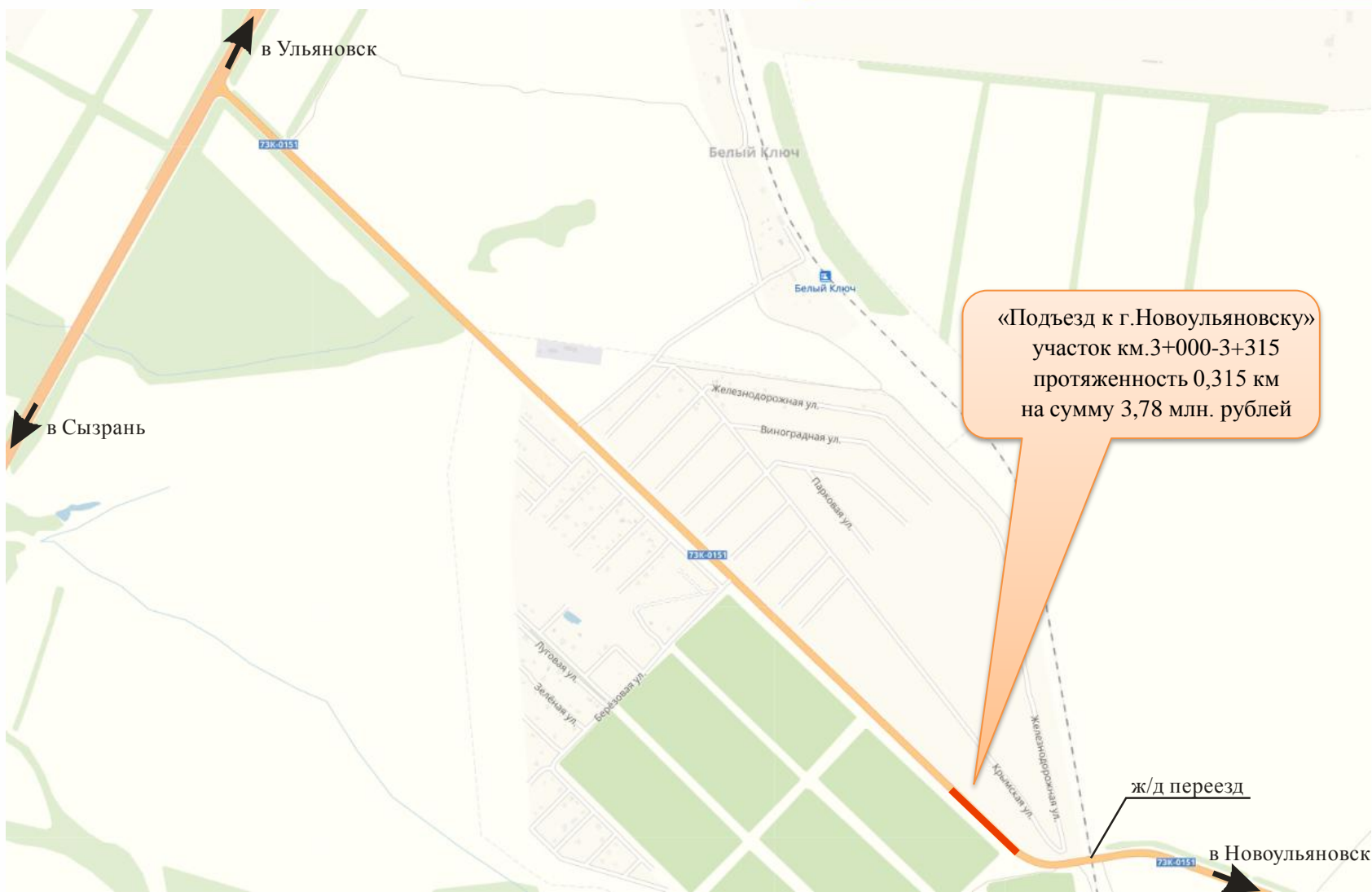


Старая Майна-Матвеевка (от р.п. Старая Майна до с. Красная Река)

ДО

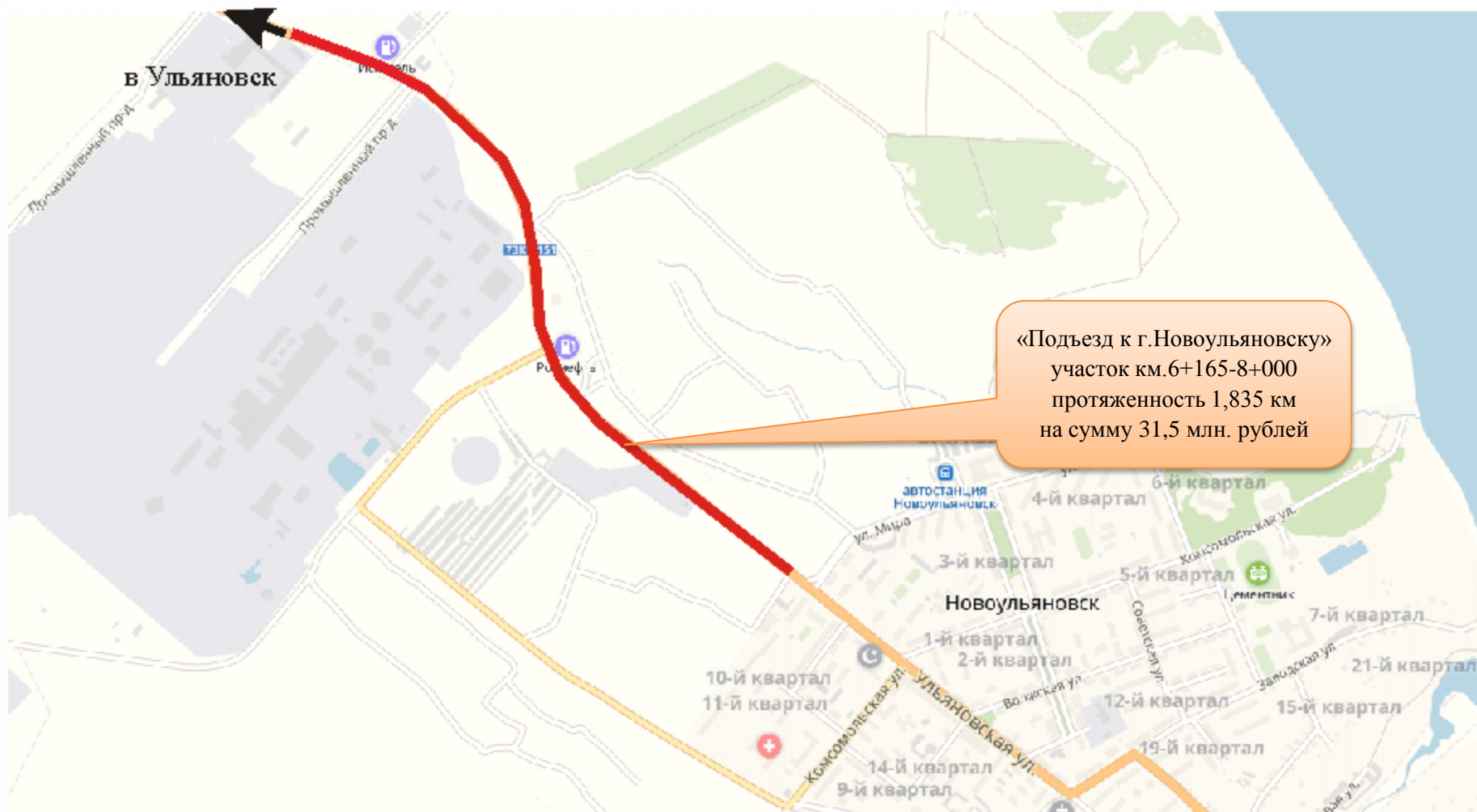






Подъезд к г. Новоульяновск (от микрорайона Зеленый до ж\д переезда)  
ДО

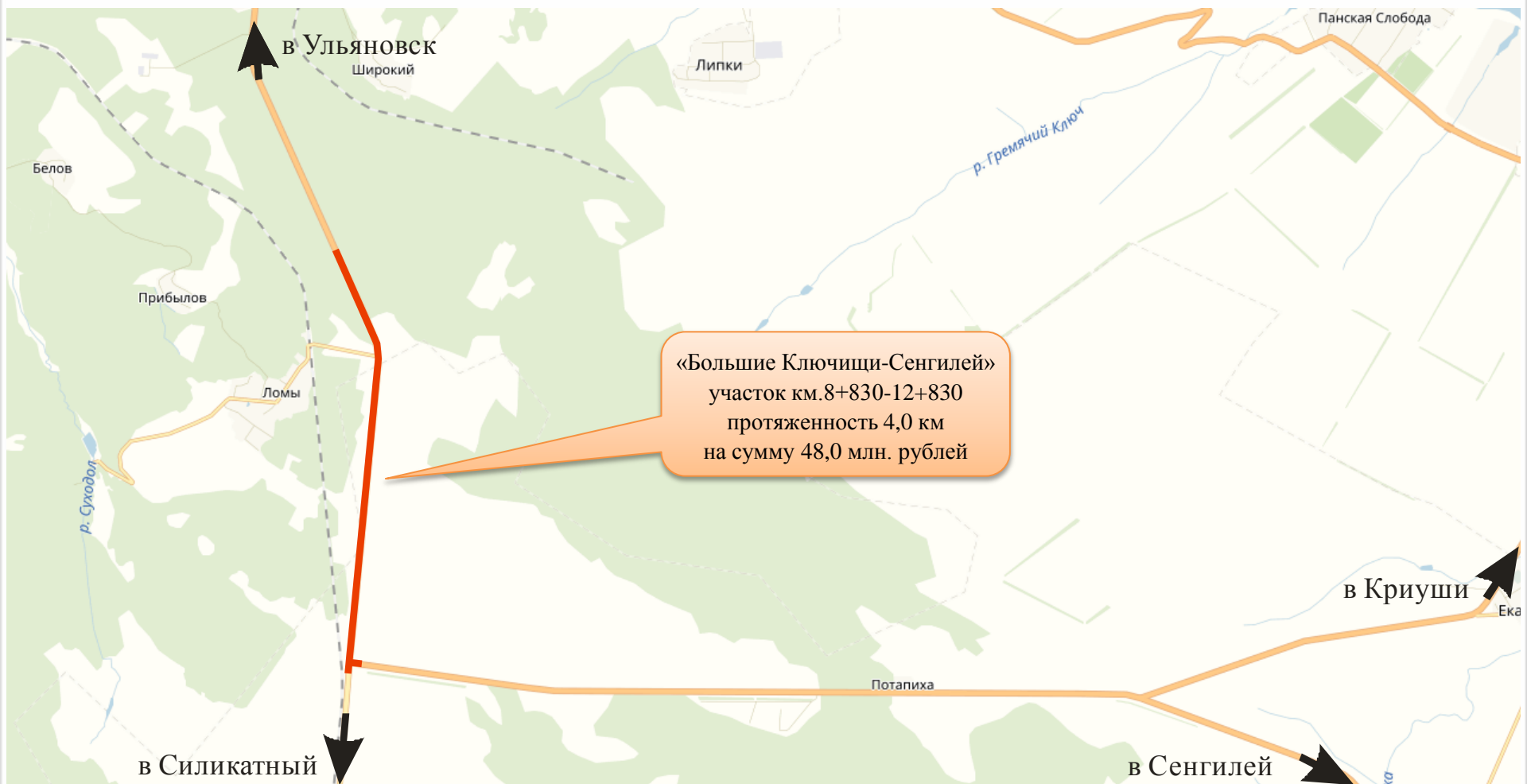






Подъезд к г. Новоульяновску (въезд в г. Новоульяновск)  
ДО







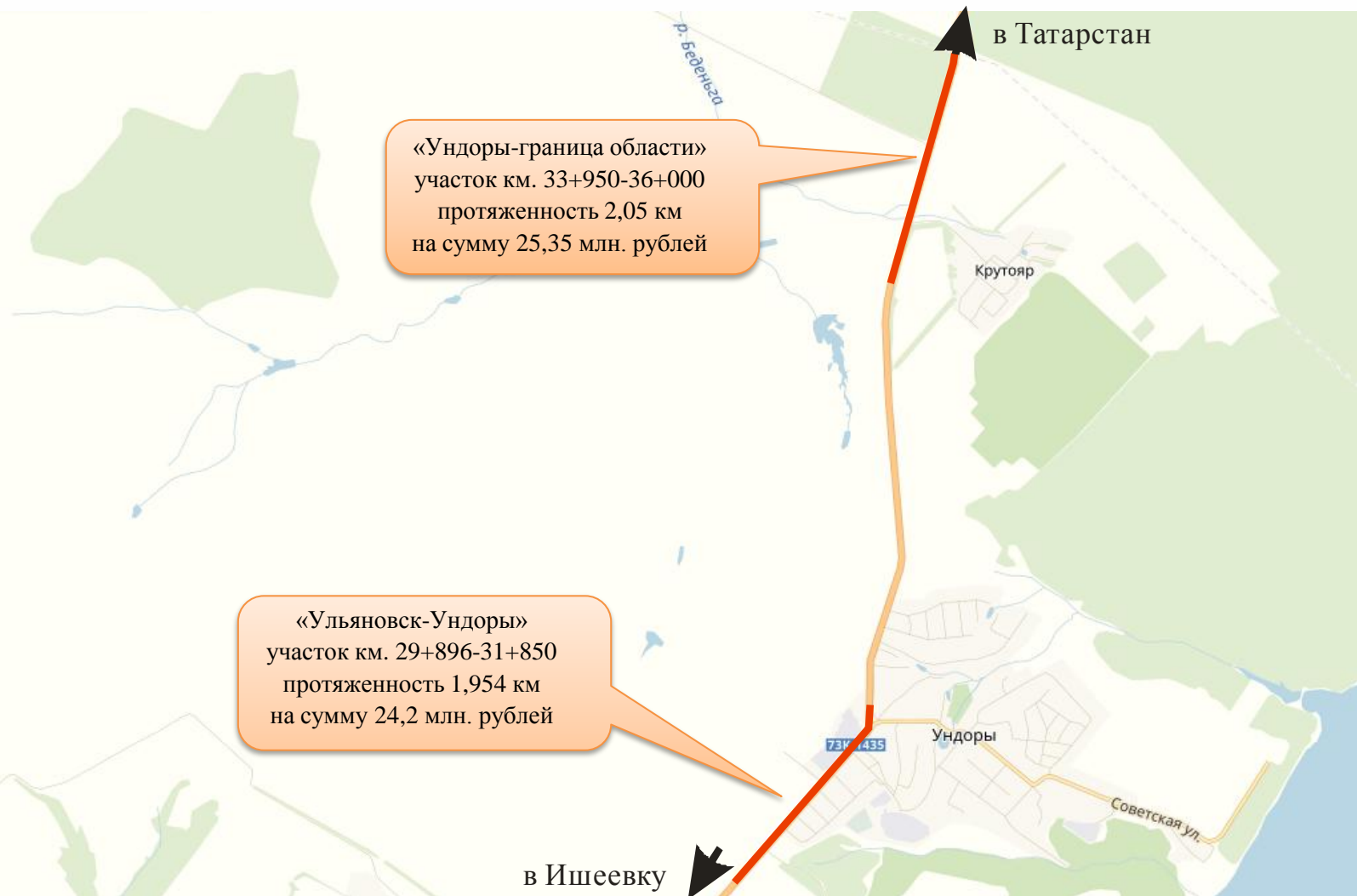
Большие Ключищи-Сенгилей (от п. Ломы до поворота на п. Силикатный)  
ДО





Ишеевка-Ундоры (от с. Н.Беденьга до с. Вышки)  
ДО





«Ундоры-граница области»  
участок км. 33+950-36+000  
протяженность 2,05 км  
на сумму 25,35 млн. рублей

«Ульяновск-Ундоры»  
участок км. 29+896-31+850  
протяженность 1,954 км  
на сумму 24,2 млн. рублей

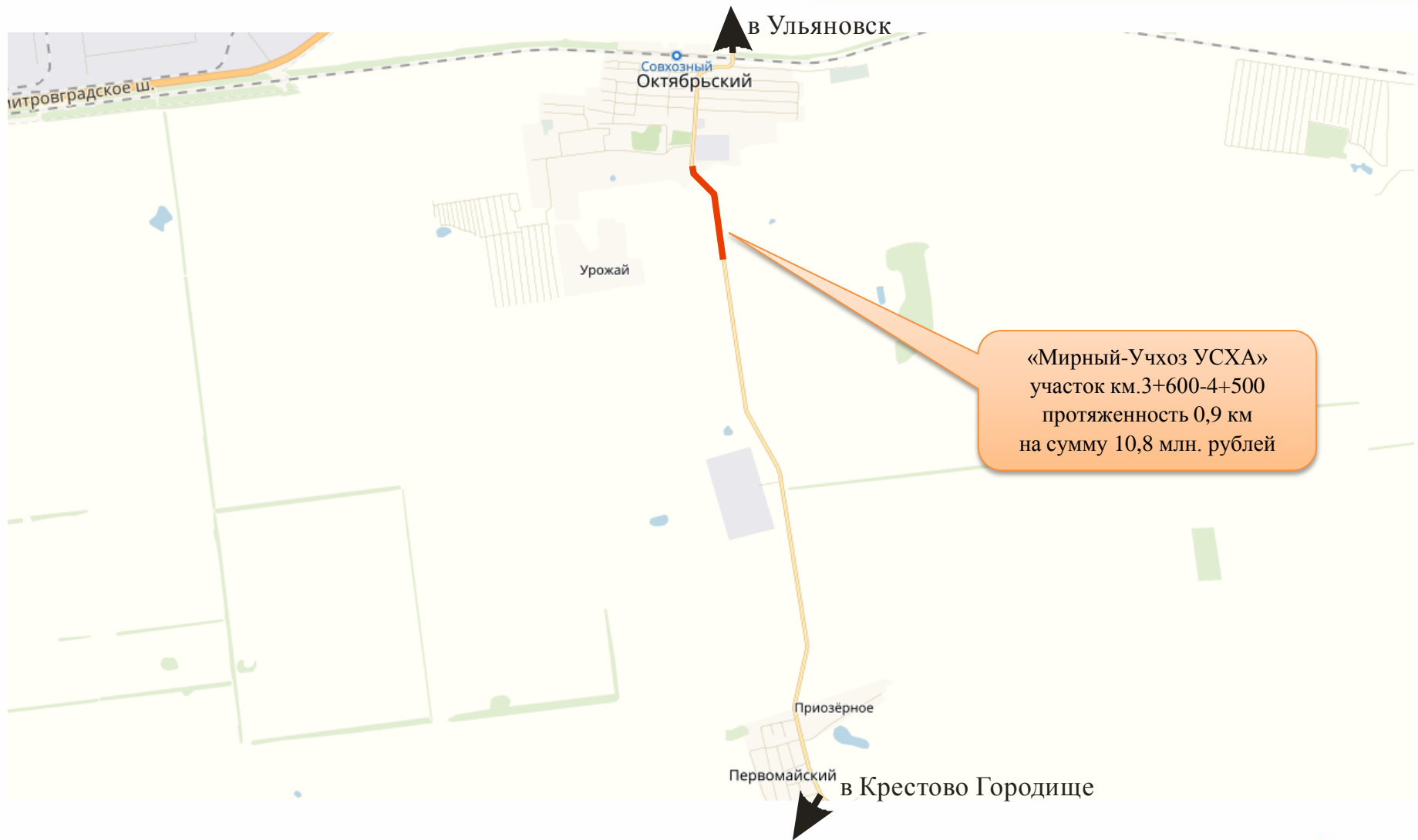




Ундоры-граница области  
ДО

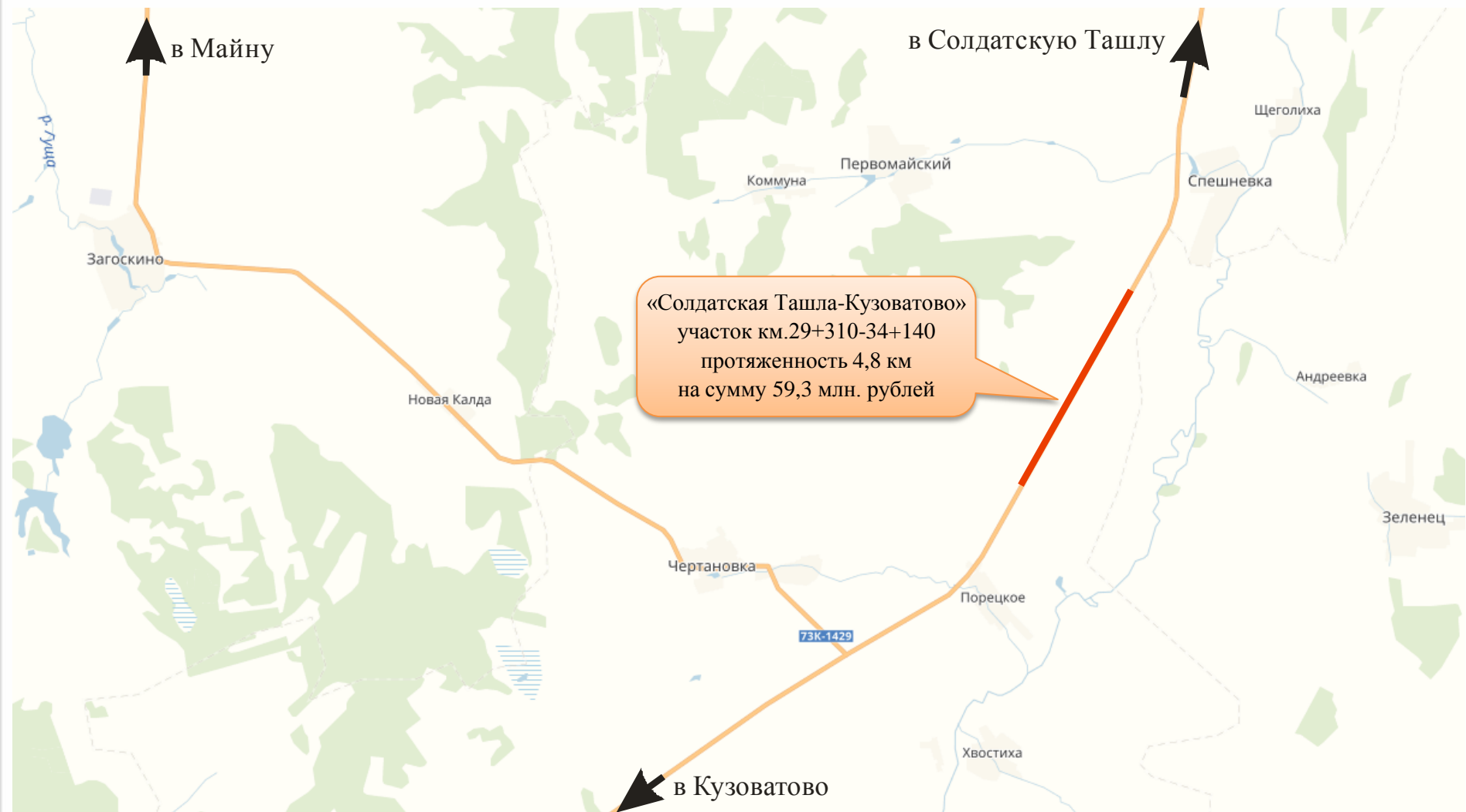






Мирный-Учхоз УСХА (в районе с. Октябрьский)  
ДО

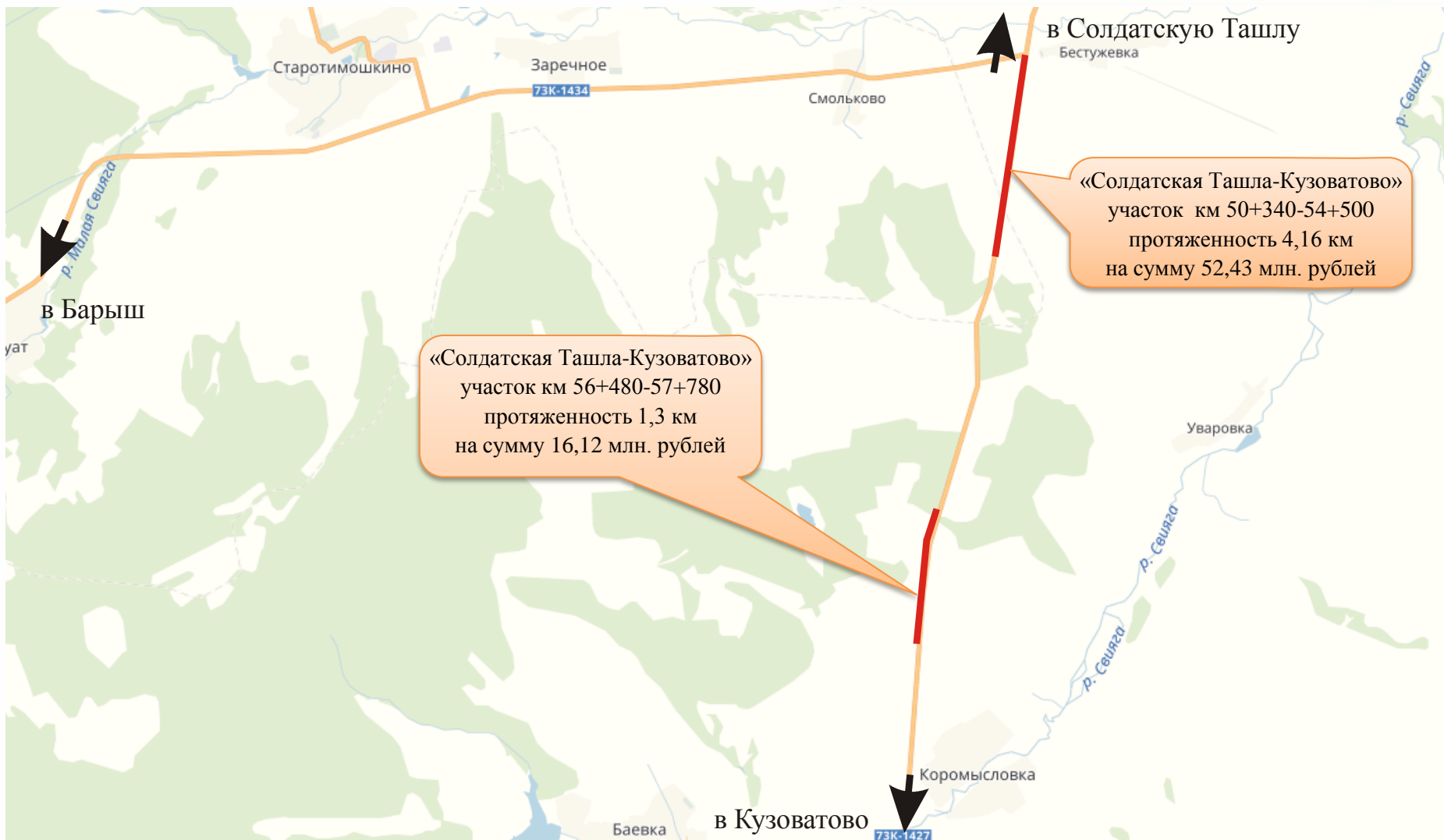




Солдатская Ташла-Кузоватово (от с. Спешневка до с. Порецкое)  
ДО







Солдатская Ташла-Кузоватово (от с. Бестужевка до с. Коромысловка)  
ДО

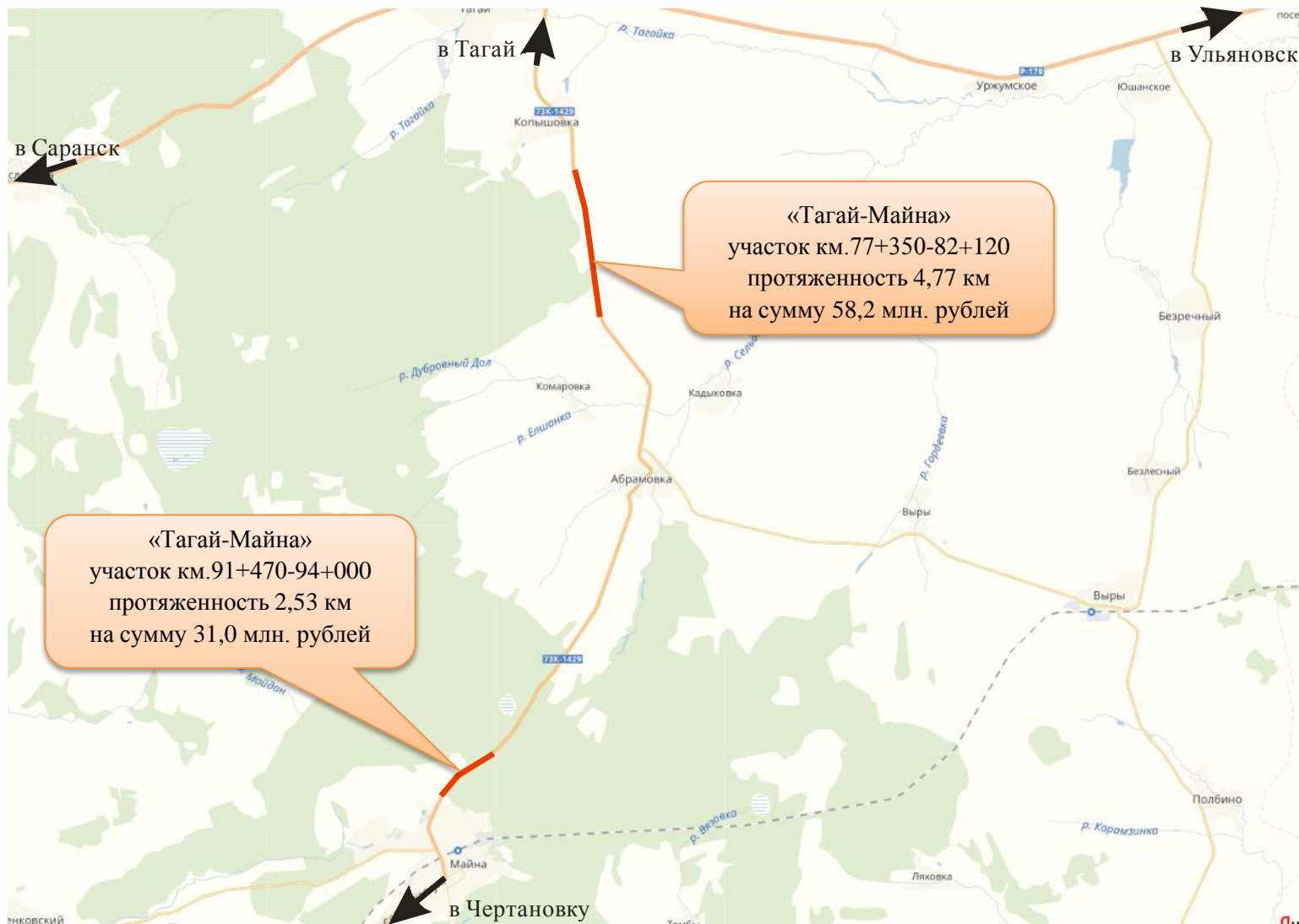




Цильна-Большое Нагаткино-Тагай (выезд на а\д «Саранск-Ульяновск»)  
ДО







Тагай-Майна (с. Копышовка – с. Абрамовка)

ДО



Тагай-Майна (въезд в р.п. Майна)  
ДО







Урено-Карлинское – Чуфарово (у с. Сущевка)  
ДО





Вешкайма-Старотимошкино (р.п.Вешкайма-с.Стемасс)  
ДО



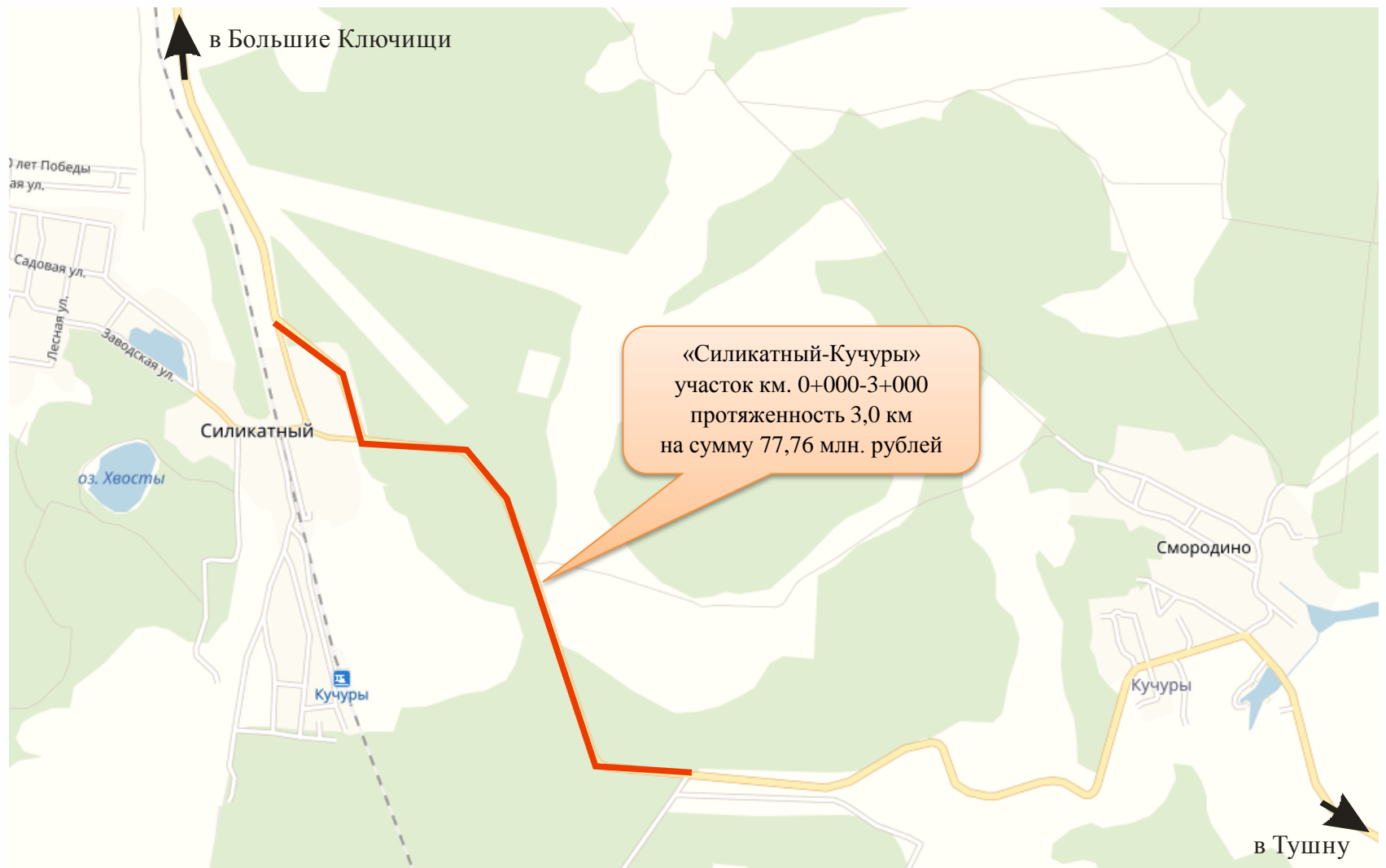




Карсун-Вешкайма (от с. Таволжанка до гр. Вешкаймского района)

ДО



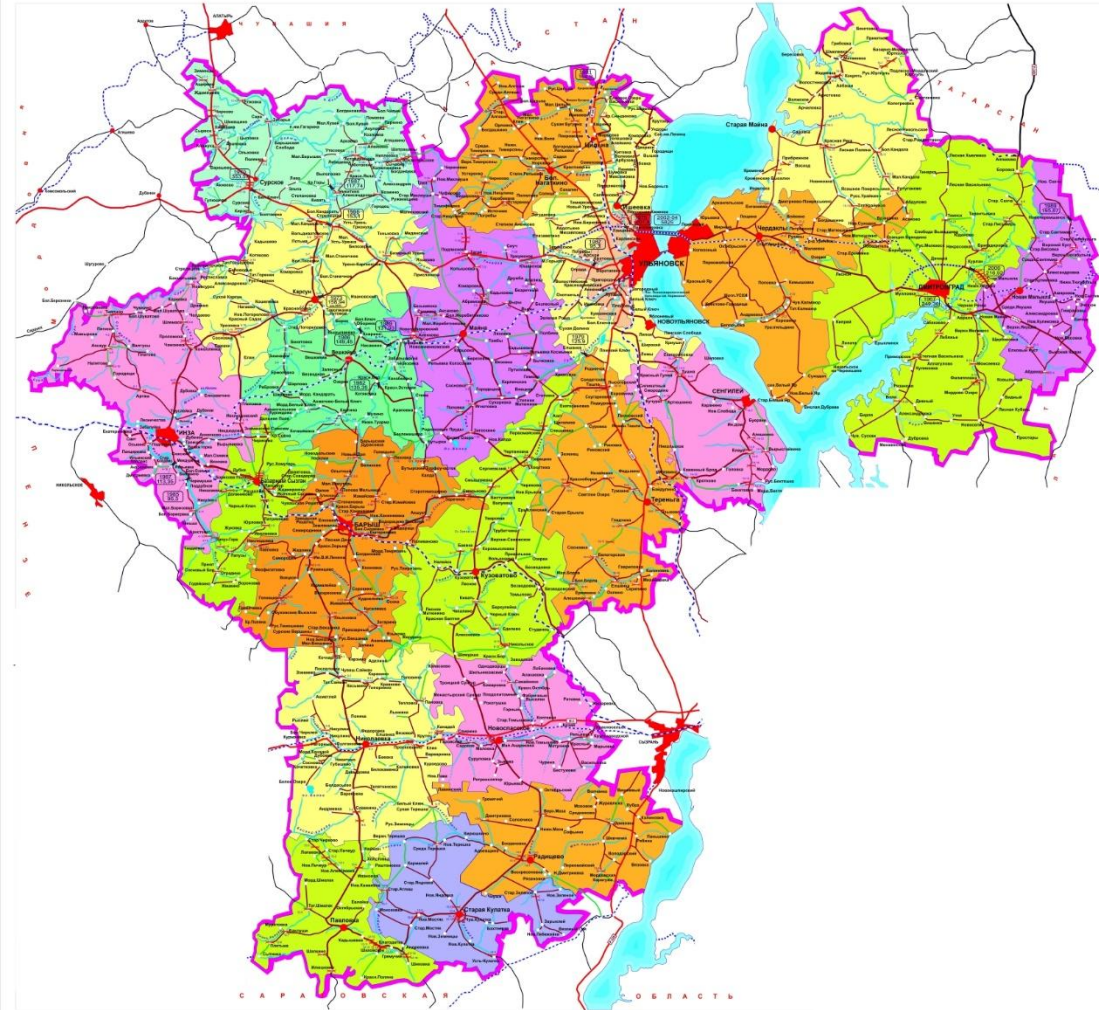


Силикатный-Кучуры (завершение реконструкции)  
ДО





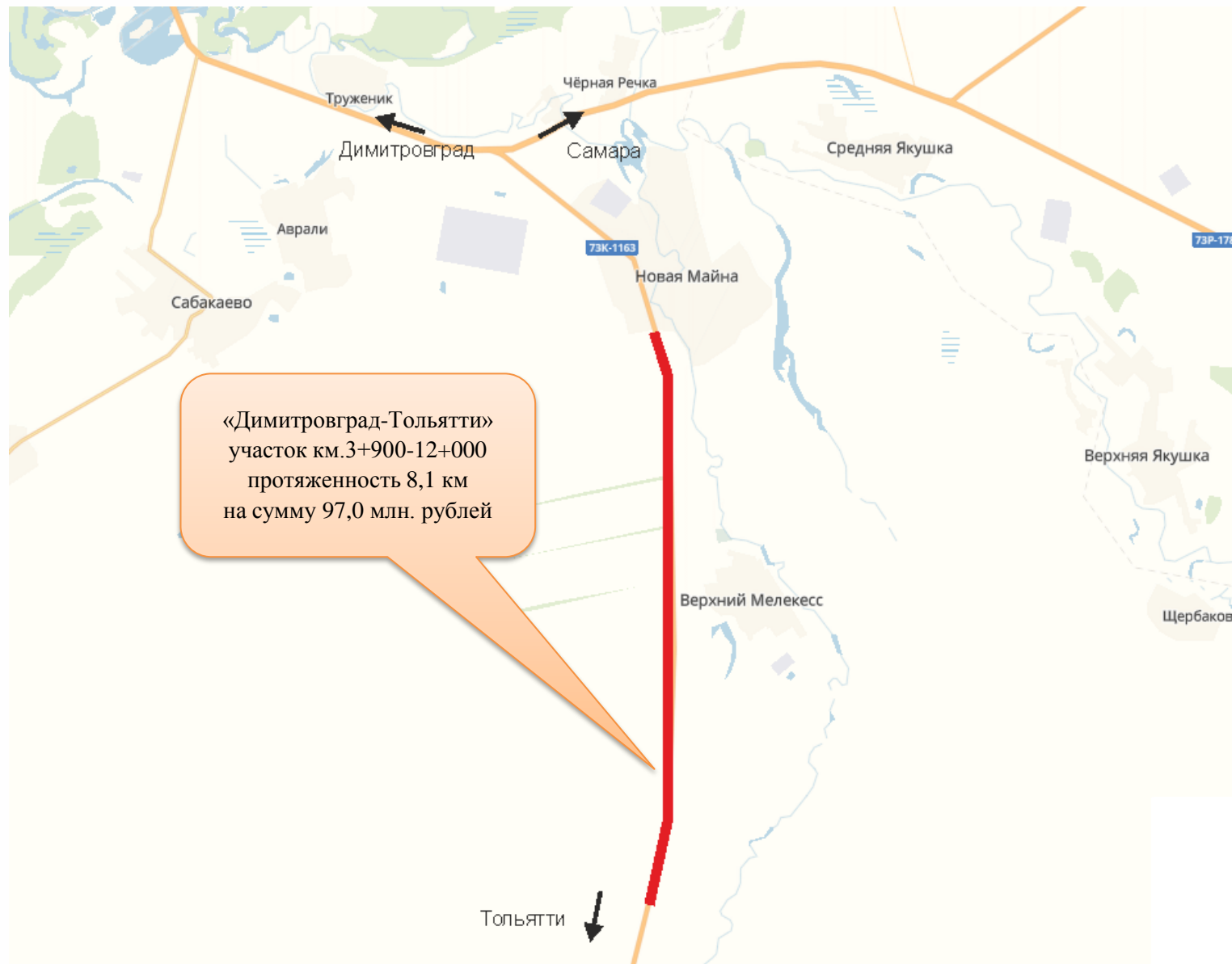
Национальный проект «Безопасные и качественные автомобильные дороги» (БКД 2.0) охватывает всю региональную сеть дорог Ульяновской области **4653,5** км дорог Ульяновской области.



## Перечень объектов БКД 2.0

№ п/п	Наименование объекта	Адрес объекта	Протяженность объекта, км	Стоимость работ, млн. рублей
1	Димитровград - Тольятти (Новая Майна - Моисеевка, в районе с.Филлиповкаа, в районе с.Новосёлки), Мелекесский район	км 3+900 - 12+000 км 16+100 - 19+250 км 28+600 - 31+135	13,8	152,40
2	Ульяновск-Димитровград-Самара (от границы Мелекесского района до поворота на Новую Малыклу), Новомалыклинский район	км 104+500 - 108+500	4,0	48,00
3	Дивный - Уткин - Новоселки Мелекесский район	км 9+570 - 12+798	3,2	25,60
4	Труслейка-Тяпино-Чамзинка (Аргаш-Большое Шуватово), Инзенский район	км 9+000 - км 10+510 км 19+120 - км 20+090 км 26+200 - км 27+470 км 28+100 - км 28+460	4,14	45,30
5	Верхняя Маза-Средниково-Ореховка-ст. Рябина (Ореховка - ст.Рябина) Радищевский район	км 23+330 - 25+458	2,1	35,20
6	Дивный - Уткин - Новоселки Мелекесский район (регенерация дорожной одежды)	км 6+570 - 9+570 км 12+800 - 13+300	3,50	25,20
7	Тетюшское - Загудаевка Ульяновский район	км 2+187 - 7+187	5,00	35,60
<b>Всего в рамках БКД 2.0:</b>			<b>35,74</b>	<b>367,3</b>





Димитровград-Узюково-Тольятти (Новая Майна-Моиссевка)  
ДО



# Мелекесский район

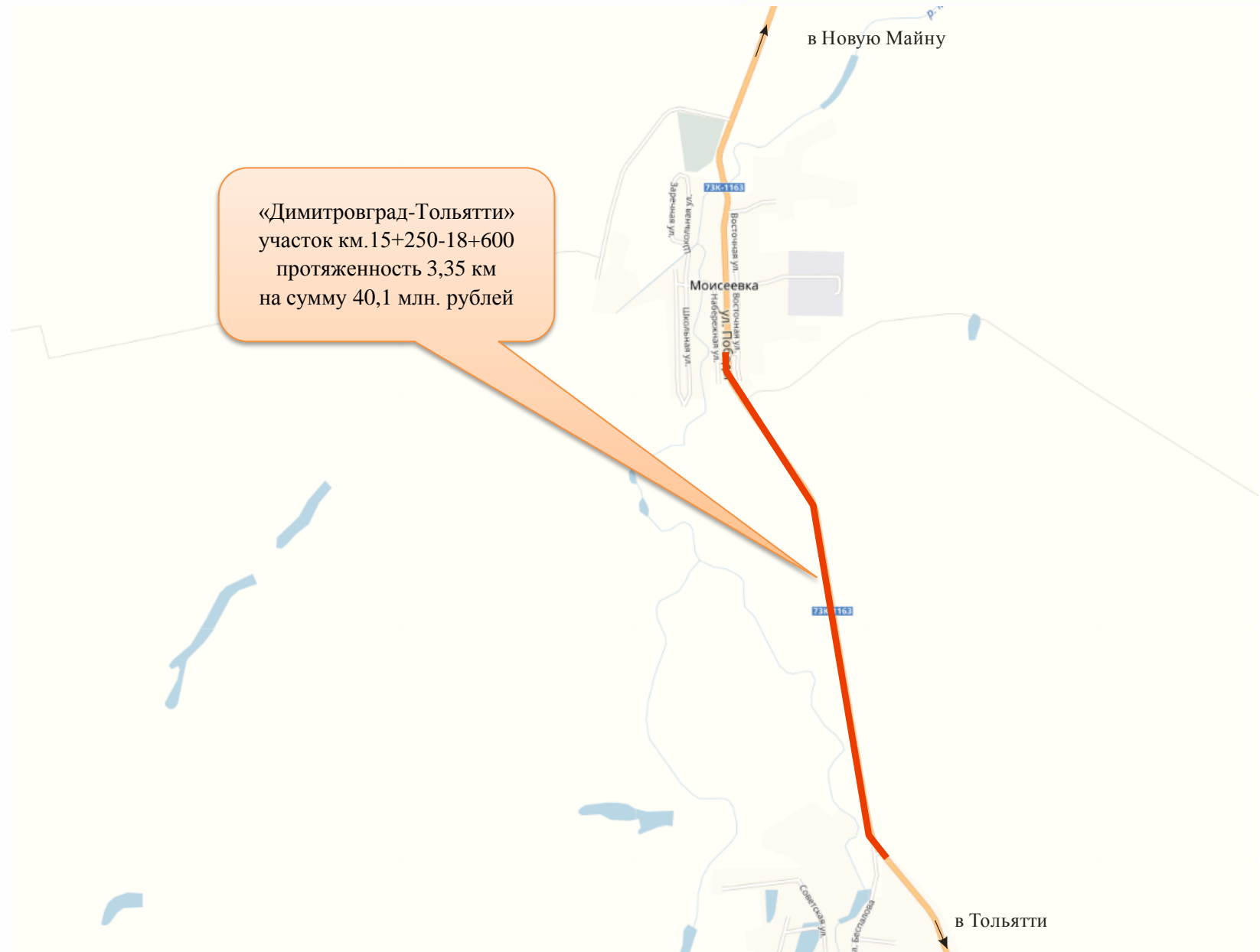
## «Димитровград-Узюково-Тольятти»

«Димитровград-Тольятти»  
участок км.15+250-18+600  
протяженность 3,35 км  
на сумму 40,1 млн. рублей

в Новую Майну

Моисеевка

в Тольятти



Димитровград-Узюково-Тольятти (у с. Филлиповка)  
ДО

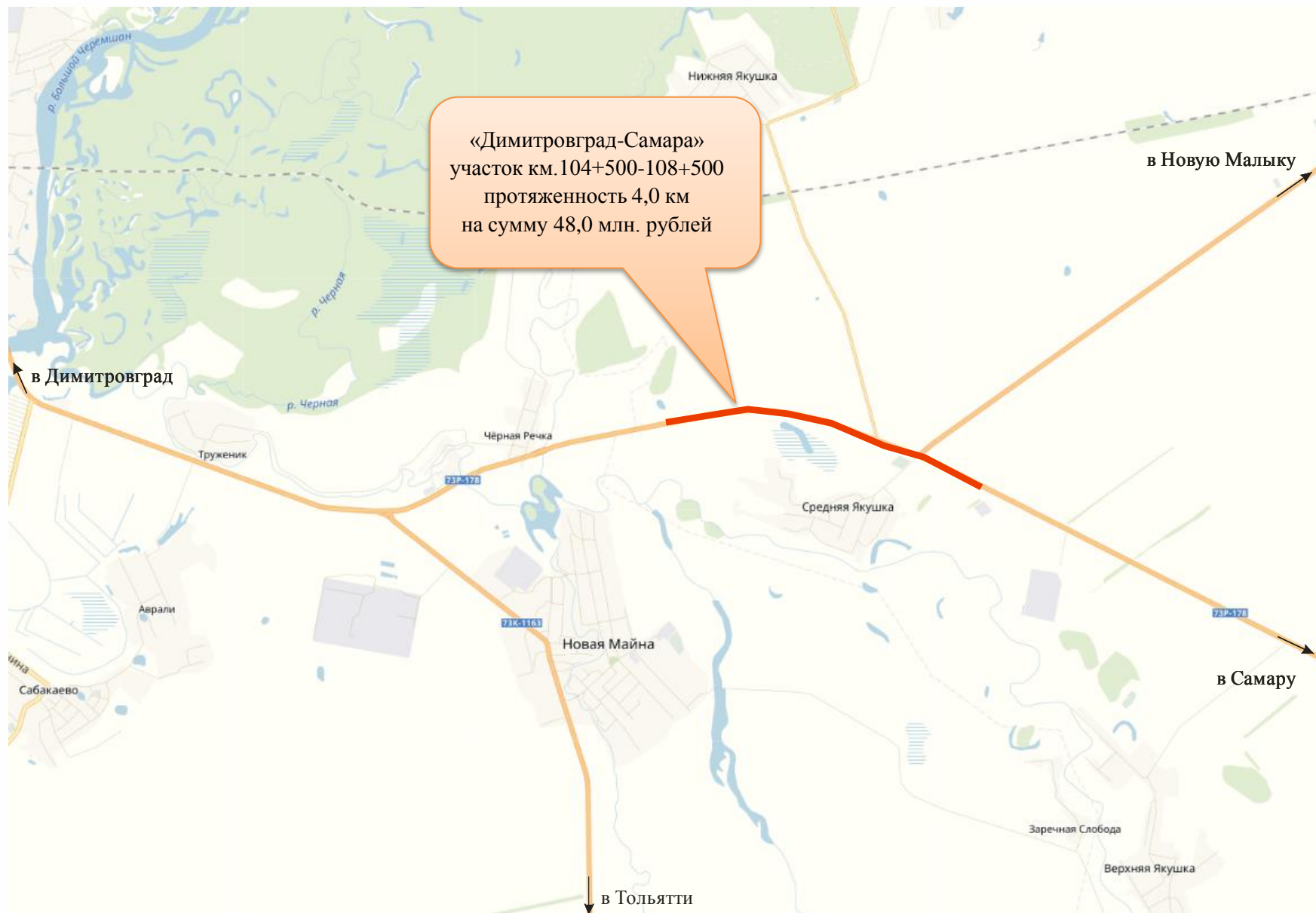






Димитровград-Узюково-Тольятти (у с. Новоселки)  
ДО





Ульяновск-Димитровград-Самара (от поворота на Новую Майну до  
с. Средняя Якушка)  
ДО



# Мелекесский район

# «Дивный-Уткин-Новоселки»

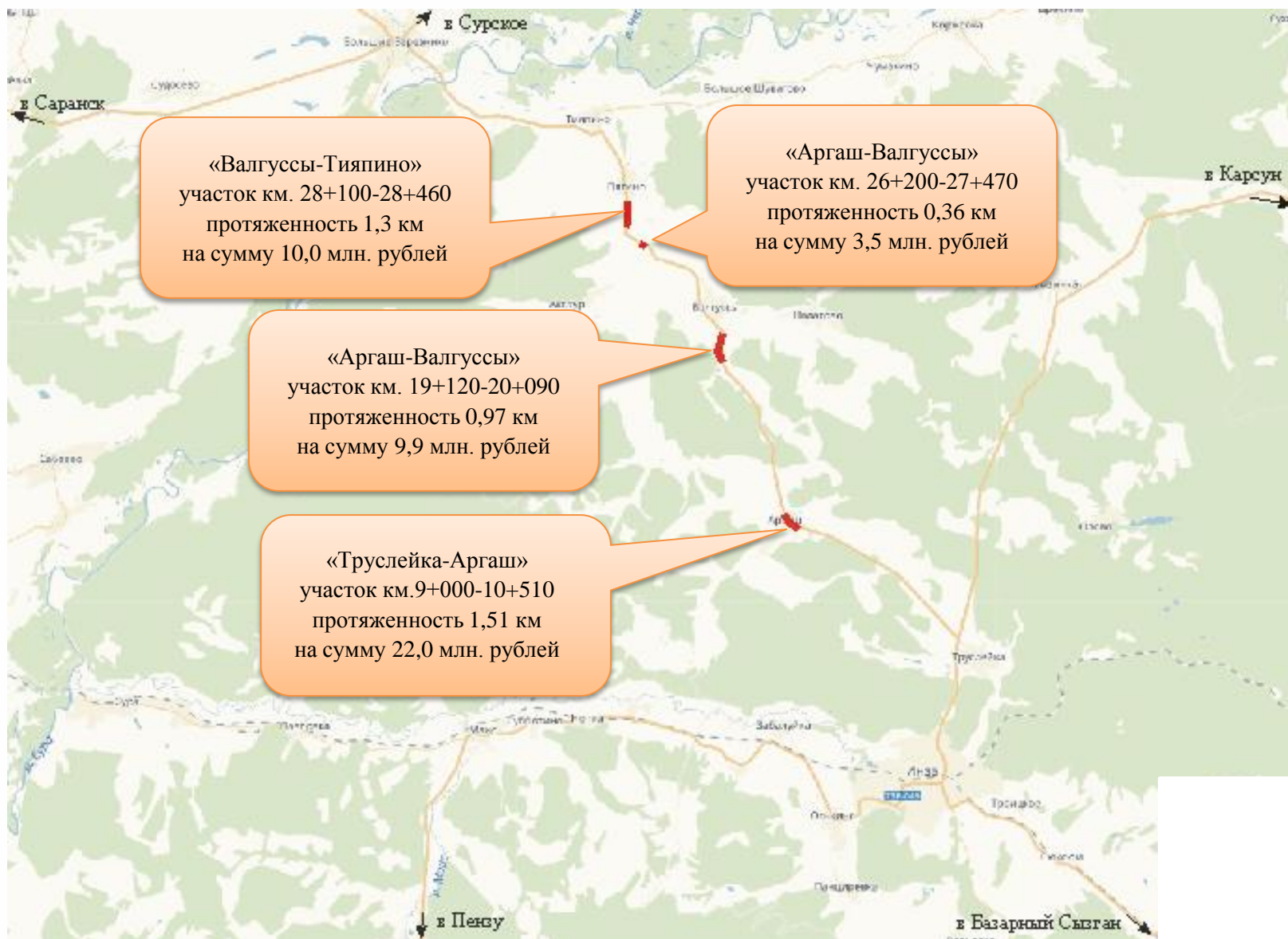




Дивный-Уткин-Новоселки (участок Уткин-Новоселки)  
ДО







Труслейка-Тияпино-Чамзинка (у с. Валгусы)

ДО





Труслейка-Тяпино-Чамзинка (у с. Аргаш)

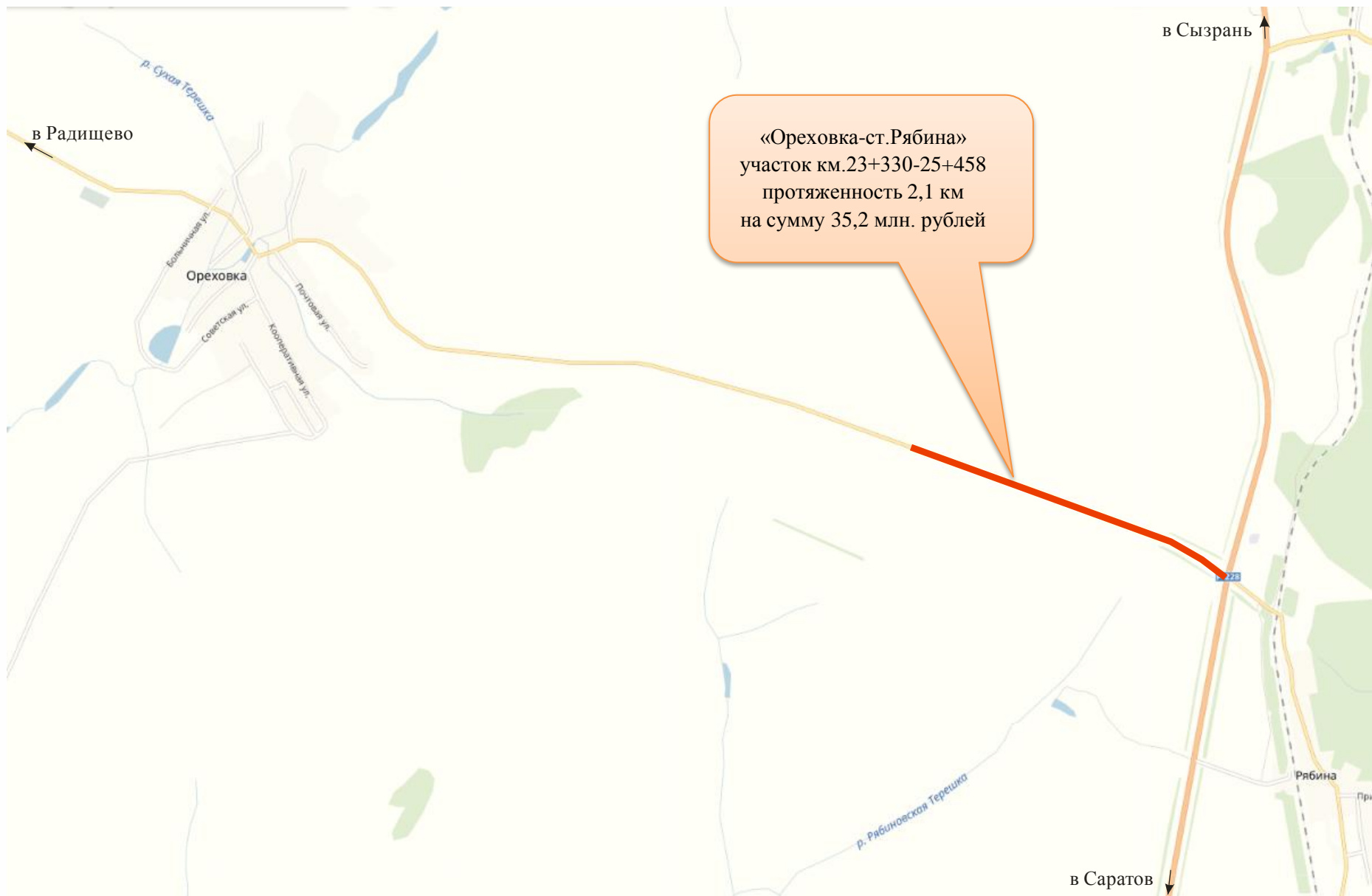
ДО



Труслейка-Тияпино-Чамзинка (у с. Пятино)  
ДО





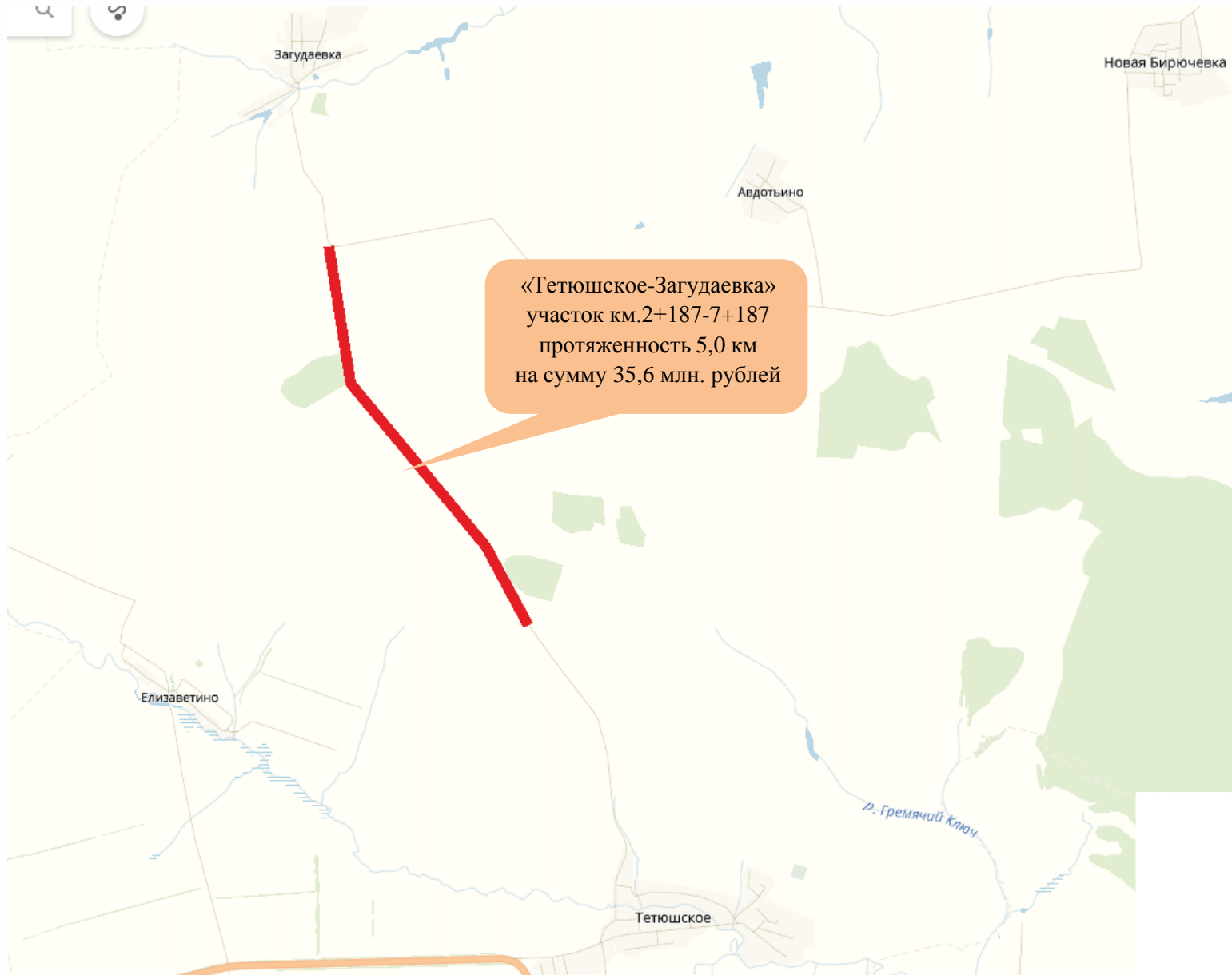




Верхняя Маза-Ореховка-ст.Рябина» (Ореховка – ст.Рябина)

ДО





Тетюшское-Загудаевка (у с. Тетюшское)  
ДО



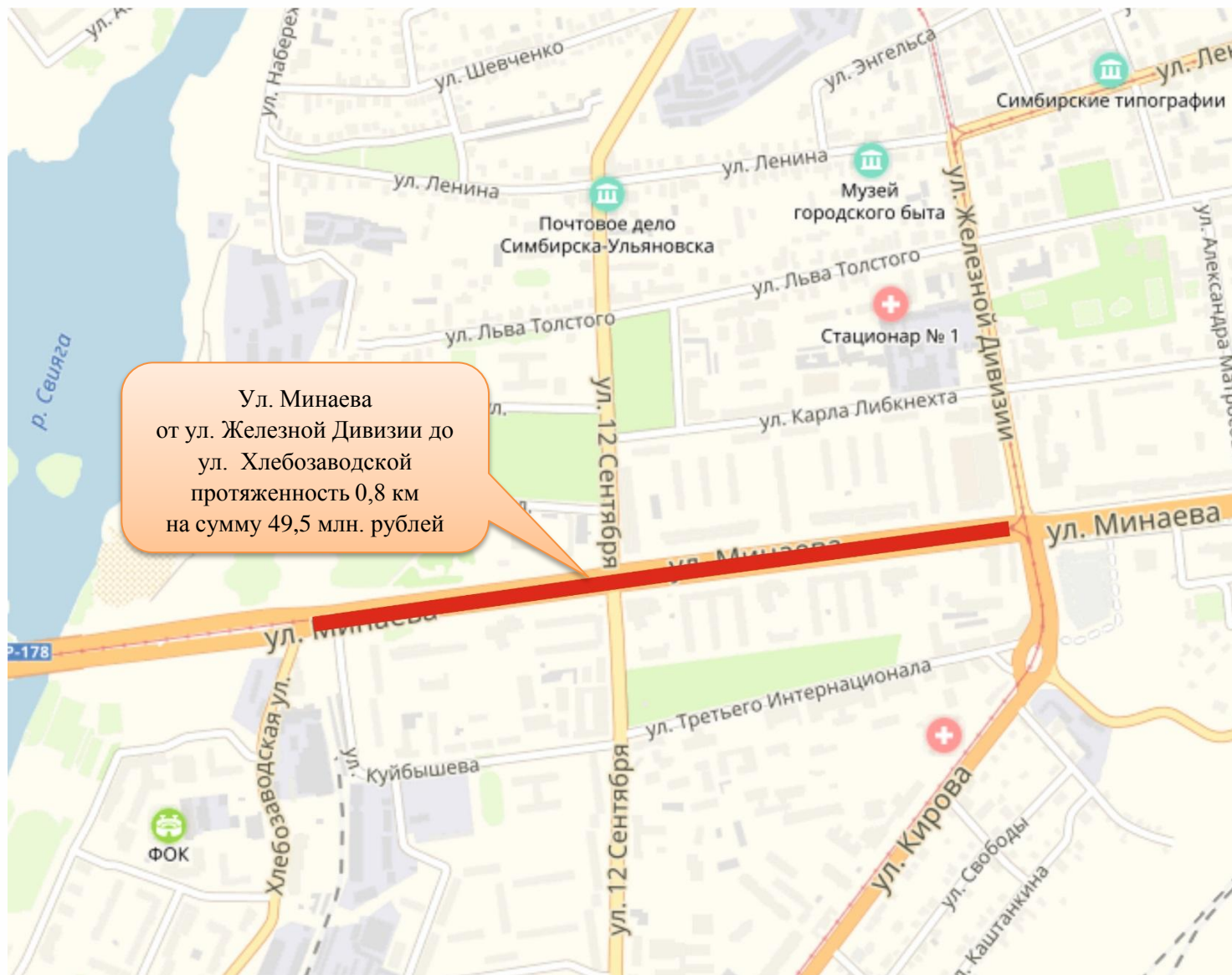
В 2019 г. запланирован ремонт  
на 12 участках улично-дорожной сети  
города Ульяновска

Ремонт улично-дорожной сети города Ульяновска

№	Наименование	Участок	Протяженность, км	Сумма, млн.руб.
1	Ул. Минаева	от ул. Железной Дивизии до ул. Хлебозаводской	0,8	49,5
2	12 Сентября	от ул. Минаева до ул. Карсунская (с примыканием к ул. Кирова)	1,6	51,5
3	Ул. Тимирязева	от пр-та Нариманова до ул. Радищева	1,0	42,2
4	Ул. Верхнеполевая	от пр-та Нариманова до ул. Робеспьера	0,8	52,1
5	Ул. Ефремова	от ул. Камышинской до ул. Шигаева	1,4	86,3
6	Пр-т Гая	от ул. Варейкиса до ж/д переезда	2,9	150,0
7	Ул. Волжская	от ул. Одесской до Димитровградского шоссе	1,4	38,5
8	Ул. Одесская	от ул. Волжской до ул. Деева	0,5	7,2
9	Пр-т Дружбы Народов	от пр-та Созидателей до пр-та Ленинского Комсомола	0,9	61,5
10	Ул. Спасская	от ул. Ленина до б-ра Пластова	0,7	19,1
11	Ул. Деева	от ул. Врача Михайлова до ж/д переезда	0,8	29,3
12	Ул. Карла Маркса	от ул. Кооперативной до ул. Урицкого	0,6	12,8
<b>Город Ульяновск</b>			<b>13,4</b>	<b>600,0</b>



## Ремонт улично-дорожной сети города Ульяновска

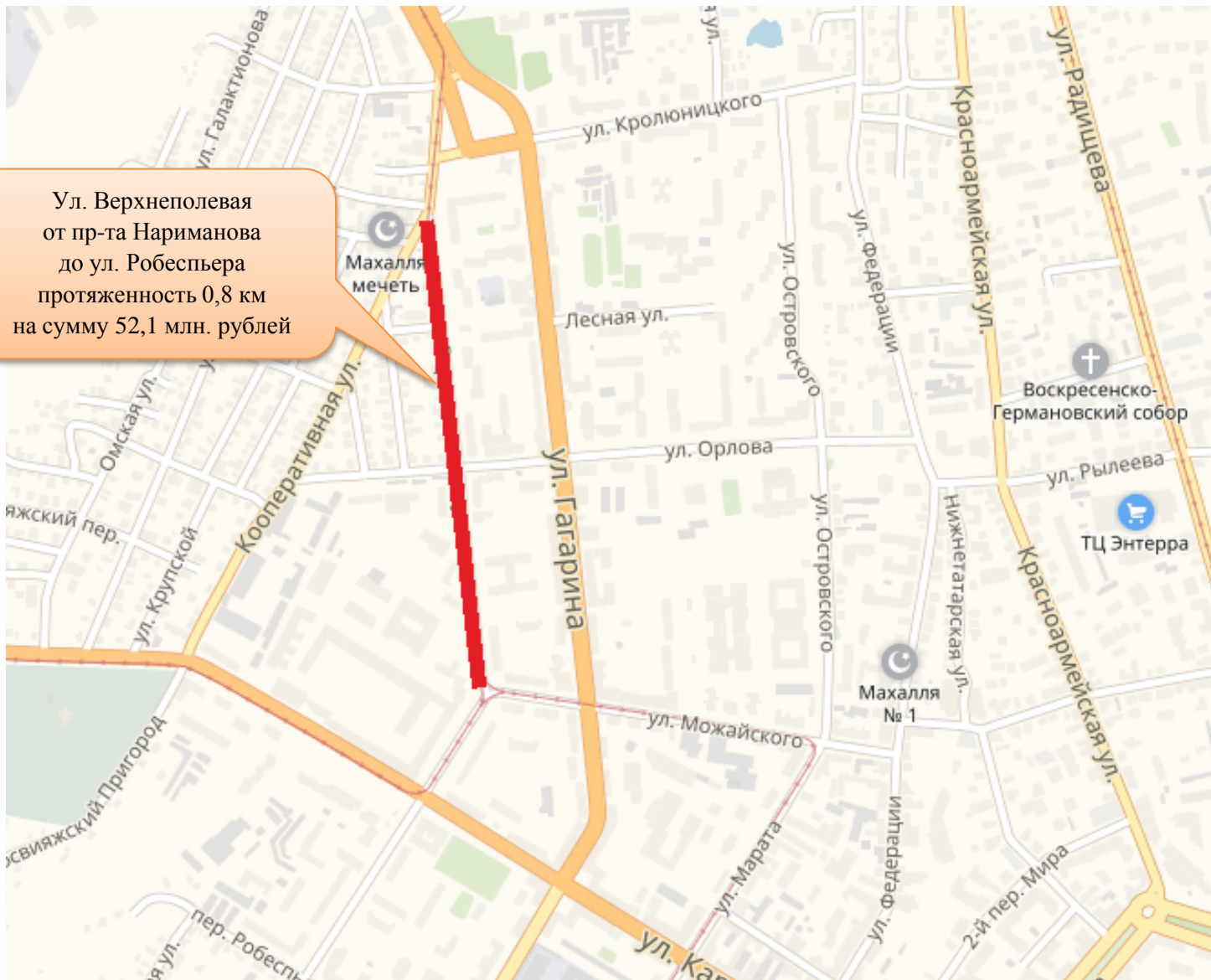








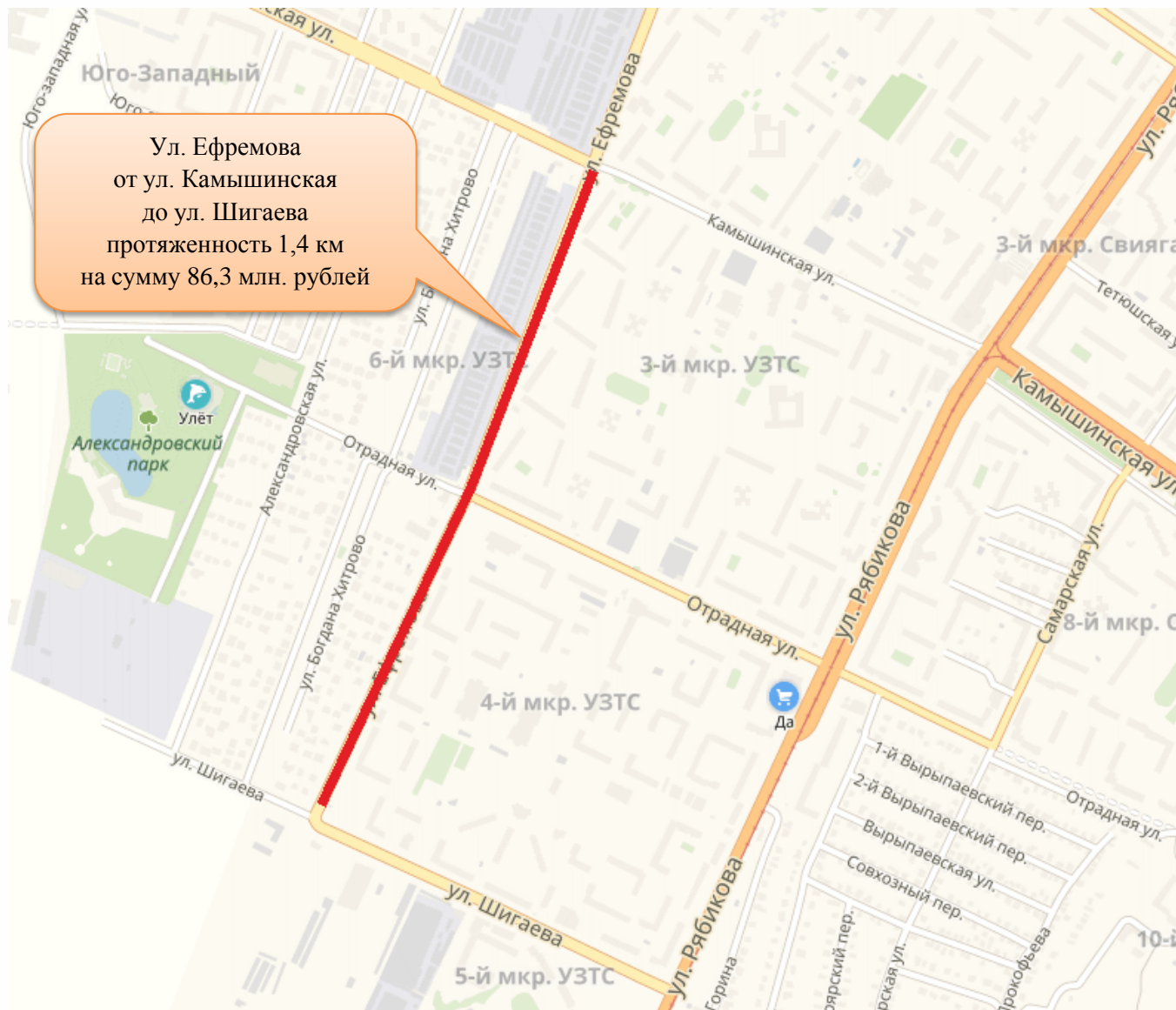
## Ремонт улично-дорожной сети города Ульяновска



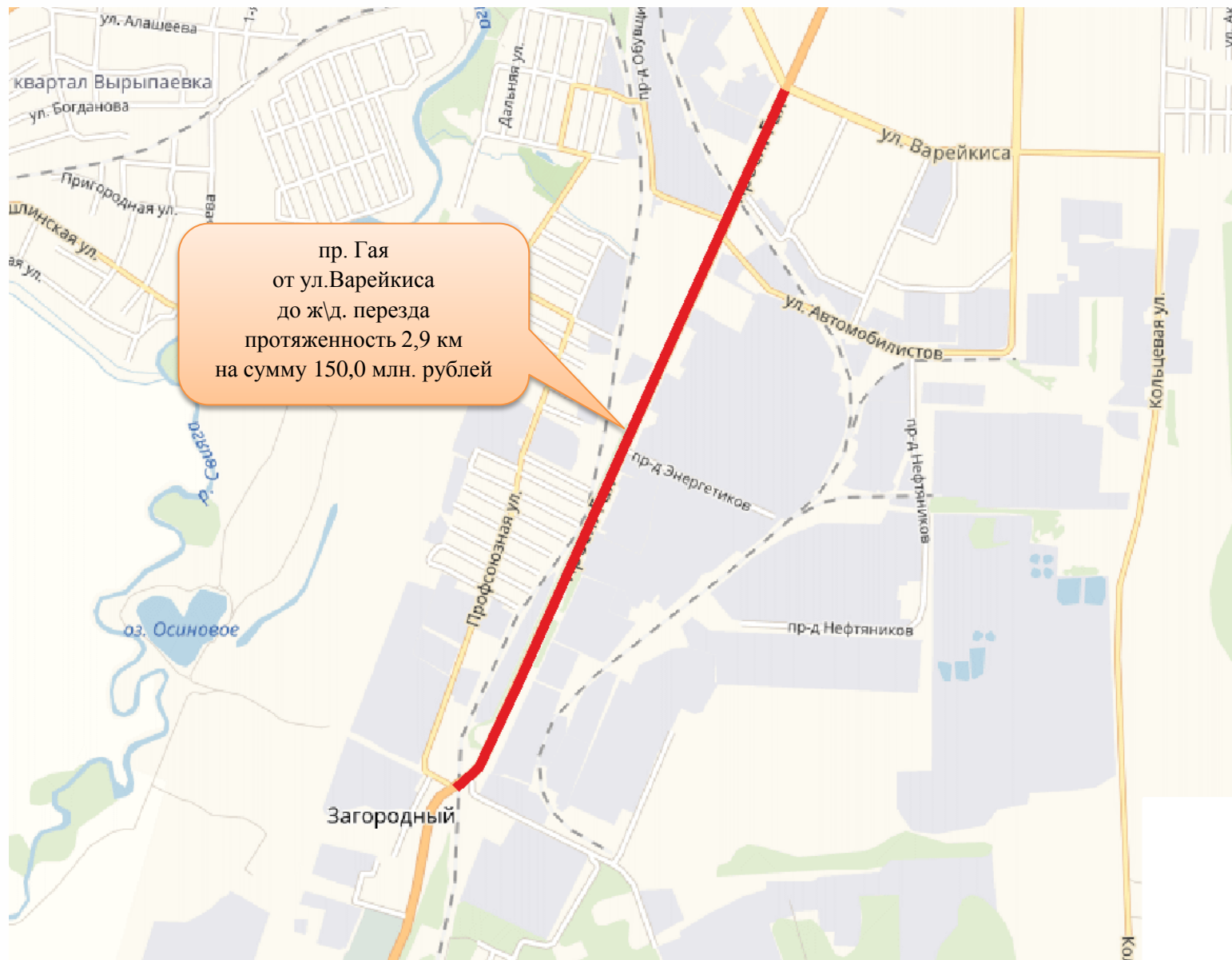
Ул. Верхнеполевая  
от пр-та Нариманова  
до ул. Робеспьера  
протяженность 0,8 км  
на сумму 52,1 млн. рублей



# Ремонт улично-дорожной сети города Ульяновска



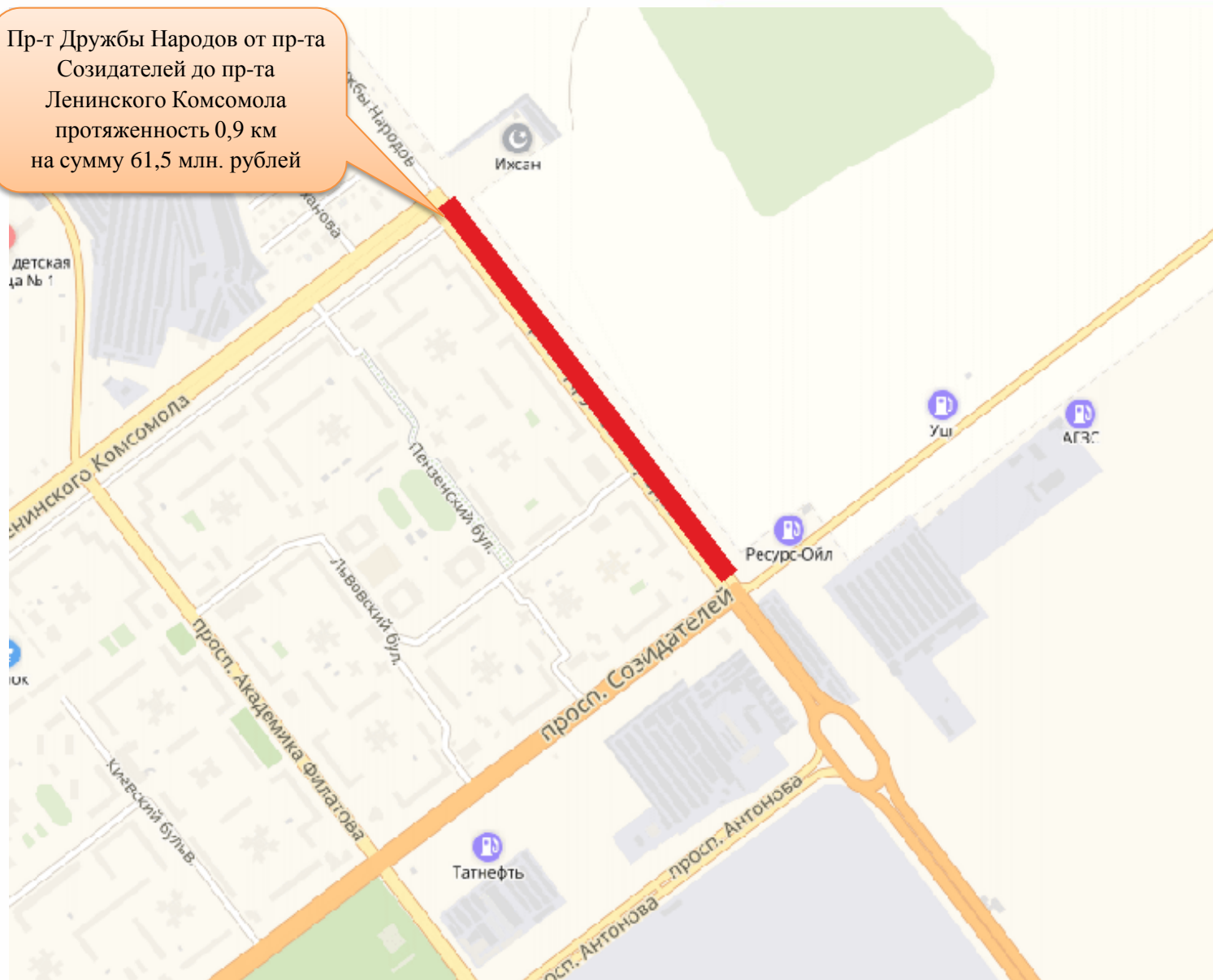
## Ремонт улично-дорожной сети города Ульяновска





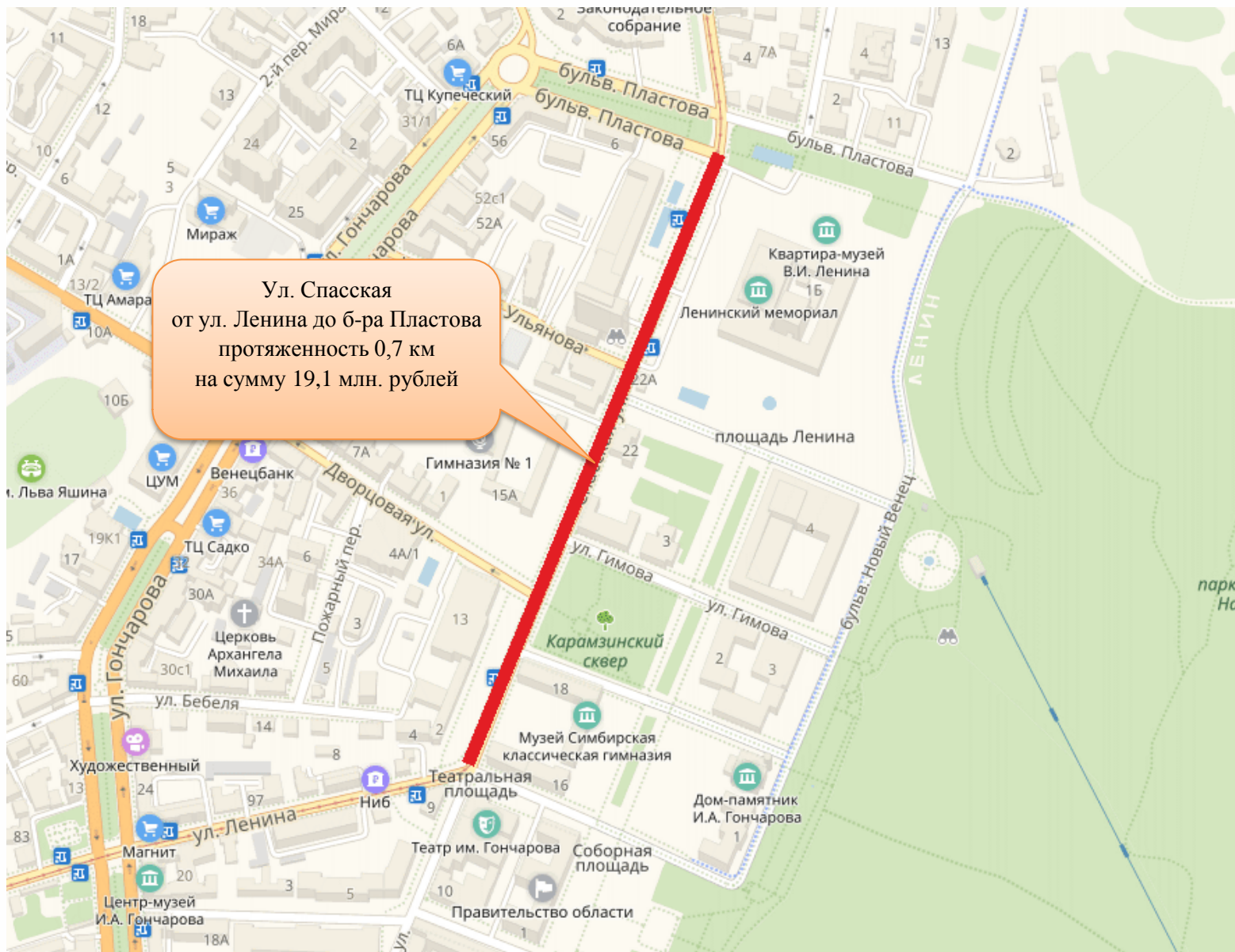
## Ремонт улично-дорожной сети города Ульяновска

Пр-т Дружбы Народов от пр-та  
Созидателей до пр-та  
Ленинского Комсомола  
протяженность 0,9 км  
на сумму 61,5 млн. рублей





# Ремонт улично-дорожной сети города Ульяновска





## Ремонт улично-дорожной сети города Ульяновска

Ул. Карла Маркса  
от ул. Кооперативной до ул.  
Урицкого  
протяженность 0,6 км  
на сумму 12,8 млн. рублей

